

КАРТА-ПЛАН ТЕРРИТОРИИ**Пояснительная записка**

1. Сведения о территории выполнения комплексных кадастровых работ: *Новгородская область, Новгородский район, Трубичинское сельское поселение, д. Ямно, КК 53:11:0700502*

(наименование субъекта Российской Федерации, муниципального образования, населенного пункта, уникальные учетные номера кадастровых кварталов, иные сведения, позволяющие определить местоположение территории, на которой выполняются комплексные кадастровые работы, например, наименование садоводческого или огороднического некоммерческого товарищества, гаражного кооператива, элемента планировочной структуры)

2. Основания выполнения комплексных кадастровых работ:

Наименование, дата и номер документа, на основании которого выполняются комплексные кадастровые работы:
Муниципальный контракт от 15.04.2024 №0350300036924000022-02

3. Дата подготовки карты-плана территории *14 августа 2024 г.*

4. Сведения о заказчике(ах) комплексных кадастровых работ:

В отношении юридического лица, органа местного самоуправления муниципального района, муниципального округа или городского округа либо уполномоченного исполнительного органа государственной власти субъекта Российской Федерации:

полное или сокращенное (в случае, если имеется) наименование: *Администрация Новгородского муниципального района*
основной государственный регистрационный номер: *1025300794078*
идентификационный номер налогоплательщика: *5310001444*

В отношении физического лица или представителя физических или юридических лиц:

фамилия, имя, отчество (последнее - при наличии): —
страховой номер индивидуального лицевого счета в системе обязательного пенсионного страхования Российской Федерации (СНИЛС): —

Наименование и реквизиты документа, подтверждающие полномочия представителя заказчика(ов) комплексных кадастровых работ:

—

Адрес электронной почты (для направления уведомления о результатах внесения сведений в Единый государственный реестр недвижимости): —

5. Сведения об исполнителе комплексных кадастровых работ:

Полное или сокращенное (в случае, если имеется) наименование и адрес юридического лица, с которым заключен государственный или муниципальный контракт либо договор подряда на выполнение комплексных кадастровых работ: *ООО "Геоид", 454080, Челябинская обл., г. Челябинск, Свердловский пр-кт, 84Б, оф. 7.1*

КАРТА-ПЛАН ТЕРРИТОРИИ

Фамилия, имя, отчество кадастрового инженера (последнее - при наличии): *Кочеткова Маргарита Александровна* и основной государственный регистрационный номер кадастрового инженера индивидуального предпринимателя (ОГРНИП): —

Страховой номер индивидуального лицевого счета в системе обязательного пенсионного страхования Российской Федерации (СНИЛС) кадастрового инженера: *163-345-261 54*

Уникальный реестровый номер кадастрового инженера в реестре саморегулируемой организации кадастровых инженеров и дата внесения сведений о физическом лице в такой реестр: *2753 30 мая 2023 г.*

Полное или (в случае, если имеется) сокращенное наименование саморегулируемой организации кадастровых инженеров, членом которой является кадастровый инженер: *Ассоциация Саморегулируемая организация "Межрегиональный союз кадастровых инженеров"*

Контактный телефон: *8-922-750-76-56*

Почтовый адрес и адрес электронной почты, по которым осуществляется связь с кадастровым инженером: *454080, Челябинская обл., г. Челябинск, Свердловский пр-кт, 84Б, оф. 7.1, geoid_kkr@mail.ru*

6. Перечень документов, использованных при подготовке карты-плана территории:

№ п/п	Реквизиты документа				
	Вид	Дата	Номер	Наименование	Иные сведения
1	2	3	4	5	6
1	—	25.04.2024	КУВИ-001/2024-116285297	Кадастровый план территории	—

КАРТА-ПЛАН ТЕРРИТОРИИ**7. Пояснения к карте-плану территории:****1. Пояснительная записка**

На территории кадастрового квартала 53:11:0700502 ООО «Геоид» в соответствии с Муниципальным контрактом № 035030003692400022-02 от 15.04.2024 г. на выполнение комплексных кадастровых работ на территории Новгородской области, Новгородского района, Трубичинское с/п, д. Ямно, выполнены комплексные кадастровые работы.

Общая площадь кадастрового квартала – 133,41 га.

Границы земельных участков установлены по их фактическому использованию. При выполнении комплексных кадастровых работ площади уточняемых/исправляемых земельных участков определялись в соответствии с требованиями законодательства: фактическая площадь земельного участка не должна быть меньше площади земельного участка, сведения о которой относительно этого земельного участка содержатся в Едином государственном реестре недвижимости, более чем на 10 % больше площади земельного участка, сведения о которой относительно этого земельного участка содержатся в Едином государственном реестре недвижимости, более чем на величину предельного минимального размера земельного участка, установленного в соответствии с федеральным законом для земель соответствующих целевого назначения и разрешенного использования; больше площади земельного участка, сведения о которой относительно этого земельного участка содержатся в Едином государственном реестре недвижимости, более чем на 10%, если предельный минимальный размер земельного участка не установлен.

Земельные участки относительно которых проведены кадастровые работы расположены в территориальной зоне Ж.1.

В соответствии с Правилами землепользования и застройки Трубичинского сельского поселения Новгородского муниципального района Новгородской области, утвержденными решением Думы Новгородского муниципального района от 25.08.2022 г. № 772 (Внесение изменений в ПЗЗ утвержденные Решением Думы Новгородского муниципального района "О внесении изменений в генеральный план Трубичинского сельского поселения" №908 от 19.10.2023г.), предельные размеры земельных участков составляют:

- Для зоны Ж-1, Земельные участки с ВРИ «Для индивидуального жилищного строительства»:

минимальный размер земельного участка соответствует 400 кв.м максимальный – 50000 кв.м.

- Для зоны Ж-1, Земельные участки с ВРИ «Для ведения личного подсобного хозяйства (при-усадебный земельный участок)»: минимальный размер земельного участка соответствует 400 кв.м максимальный – 25000 кв.м.

- Для зоны Ж-1, Земельные участки с ВРИ «Блокированная жилая застройка»: минимальный размер земельного участка соответствует 100 кв.м максимальный – 10000 кв.м.

Земельные участки:

По сведениям Единого государственного реестра недвижимости, на территории кадастрового квартала 53:11:0700502 расположено 329 земельных участков.

В ходе ККР было выполнено:

- исправление фактического местоположения границ сведениям ЕГРН 57 земельных участков. При выполнении комплексных кадастровых работ реестровые ошибки в сведениях о местоположениях границ участков были исправлены;

Объекты капитального строительства:

По сведениям Единого государственного реестра недвижимости, на территории кадастрового квартала 53:11:0700502 расположено 52 объектов капитального строительства.

КАРТА-ПЛАН ТЕРРИТОРИИ

В ходе ККР было выполнено:

- при геодезической съемке было выявлено несоответствие фактического местоположения границ сведениям ЕГРН 8 зданий. При выполнении комплексных кадастровых работ реестровые ошибки в сведениях о местоположениях границ зданий были исправлены.

1. Сведения о пунктах геодезической сети:

№ п/п	Вид геодезической сети	Название пункта и тип знака геодезической сети	Система координат пункта геодезической сети	Координаты пункта, м		Дата обследования 17 мая 2024 г.		
						Сведения о состоянии		
				Х	У	наружного знака пункта	центра пункта	марки центра пункта
1	2	3	4	5	6	7	8	9
1	2	Витка, сигн.	МСК-53, зона 2	588851,51	2183212,43	разрушен (поврежден)	сохранился	сохранился
2	2	Дубня, сигн.	МСК-53, зона 2	568908,38	2165164,74	разрушен (поврежден)	сохранился	сохранился
3	3	Полици, сигн.	МСК-53, зона 2	589342,49	2242123,17	разрушен (поврежден)	сохранился	сохранился

2. Сведения об использованных средствах измерений:

№ п/п	Наименование и обозначение типа средства измерений - прибора (инструмента, аппаратуры)	Заводской или серийный номер средства измерений	Реквизиты свидетельства о поверке прибора (инструмента, аппаратуры) и (или) срок действия поверки
1	2	3	4
1	Аппаратура геодезическая спутниковая Stonex S9i	S901351900331RE	С-АБ/31-01-2024/314629113 от 31.01.2024 г.
2	Аппаратура геодезическая спутниковая Stonex S9i	S901351900360RE	С-АБ/31-01-2024/314629114 от 31.01.2024 г.

КАРТА-ПЛАН ТЕРРИТОРИИ

Сведения об уточняемых земельных участках, необходимые для исправления реестровых ошибок
в сведениях о местоположении их границ

1. Сведения о характерных точках границ уточняемого земельного участка с кадастровым номером 53:11:0700502:2

Система координат МСК-53

Зона № 2

Обозначение характерных точек границ	Координаты, м				Метод определения координат	Формулы, примененные для расчета средней квадратической погрешности определения координат характерных точек границ (M_t), с подставленными в такие формулы значениями и итоговые (вычисленные) значения M_t , м	Описание закрепления точки
	содержатся в Едином государственном реестре недвижимости		определены в результате выполнения комплексных кадастровых работ				
	X	Y	X	Y			
1	2	3	4	5	6	7	8
н142У	—	—	610050,30	2199243,85	Метод спутниковых геодезических измерений (определений)	$M_t = \sqrt{m_0^2 + m_1^2}$	—
н144У	—	—	610036,18	2199263,40	Метод спутниковых геодезических измерений (определений)	$M_t = \sqrt{m_0^2 + m_1^2}$	—
н145У	—	—	609995,24	2199234,14	Метод спутниковых геодезических измерений (определений)	$M_t = \sqrt{m_0^2 + m_1^2}$	—
н143У	—	—	610009,38	2199214,70	Метод спутниковых геодезических измерений (определений)	$M_t = \sqrt{m_0^2 + m_1^2}$	—
179	610009,52	2199212,38	—	—	Метод спутниковых геодезических измерений (определений)	$M_t = \sqrt{m_0^2 + m_1^2}$	—
180	610050,26	2199241,78	—	—	Метод спутниковых геодезических измерений	$M_t = \sqrt{m_0^2 + m_1^2}$	—

КАРТА-ПЛАН ТЕРРИТОРИИ

Сведения об уточняемых земельных участках, необходимые для исправления реестровых ошибок
в сведениях о местоположении их границ

					(определений)		
181	610036,14	2199261,33	—	—	Метод спутниковых геодезических измерений (определений)	$M_t = \sqrt{m_0^2 + m_1^2}$	—
182	609995,36	2199231,85	—	—	Метод спутниковых геодезических измерений (определений)	$M_t = \sqrt{m_0^2 + m_1^2}$	—
н142У	—	—	610050,30	2199243,85	Метод спутниковых геодезических измерений (определений)	$M_t = \sqrt{m_0^2 + m_1^2}$	—

2. Сведения о частях границ уточняемого земельного участка с кадастровым номером 53:11:0700502:2

Обозначение части границ		Горизонтальное проложение (S), м	Описание прохождения части границ	Сведения о согласовании местоположения границ(согласовано/спорное)
от т.	до т.			
1	2	3	4	5
н142У	н144У	24,12	—	согласовано
н144У	н145У	50,32	—	согласовано
н145У	н143У	24,04	—	согласовано
н143У	н142У	50,24	—	согласовано

3. Характеристики уточняемого земельного участка с кадастровым номером 53:11:0700502:2

№ п/п	Наименование характеристик земельного участка	Значение характеристики
1	2	3
1.	Адрес земельного участка	—
1.1.	Сведения о местоположении земельного участка (при отсутствии адреса) в структурированном в соответствии с федеральной информационной адресной системой виде	обл. Новгородская, р-н Новгородский, д. Ямно,
1.2.	Дополнительные сведения о местоположении земельного участка	—
2.	Площадь земельного участка ± величина погрешности определения(вычисления) площади ($P \pm \Delta P$), м ²	1211±12
3.	Формула, примененная для вычисления предельной погрешности определения площади земельного участка, с подставленными значениями	$\Delta P = 3,5 \cdot M_t \cdot \sqrt{P_{\text{ДОК}}} = 3,5 \cdot 0,10 \cdot \sqrt{1211} = 12$

КАРТА-ПЛАН ТЕРРИТОРИИ

Сведения об уточняемых земельных участках, необходимые для исправления реестровых ошибок
в сведениях о местоположении их границ

1	2	3
	и итоговые (вычисленные) значения (ΔP), м ²	
4.	Площадь земельного участка согласно сведениям Единого государственного реестра недвижимости ($P_{\text{кад}}$), м ²	1211
5.	Оценка расхождения P и $P_{\text{кад}}$ ($P - P_{\text{кад}}$), м ²	0
6.	Предельный минимальный и максимальный размеры земельного участка ($P_{\text{мин}}$ и $P_{\text{макс}}$), м ²	—
7.	Кадастровый или иной государственный учетный номер (инвентарный) здания, сооружения, объекта незавершенного строительства, расположенного на земельном участке	—
8.	Вид (виды) разрешенного использования	для ведения дачного хозяйства
8.1.	Дополнительные сведения об использовании земельного участка	—
9.	Сведения о земельных участках (землях общего пользования, территории общего пользования), посредством которых обеспечивается доступ	—
10.	Иные сведения	—

4. Пояснения к сведениям об уточняемом земельном участке с кадастровым номером 53:11:0700502:2 :

1. —

1. Сведения о характерных точках границ уточняемого земельного участка с кадастровым номером 53:11:0700502:3

Система координат МСК-53

Зона № 2

Обозначение характерных точек границ	Координаты, м				Метод определения координат	Формулы, примененные для расчета средней квадратической погрешности определения координат характерных точек границ (M_t), с подставленными в такие формулы значениями и итоговые (вычисленные) значения M_t , м	Описание закрепления точки
	содержатся в Едином государственном реестре недвижимости		определены в результате выполнения комплексных кадастровых работ				
	X	Y	X	Y			
1	2	3	4	5	6	7	8
n140Y	—	—	610023,67	2199195,06	Метод спутниковых геодезических измерений (определений)	$M_t = \sqrt{m_0^2 + m_1^2}$	—

КАРТА-ПЛАН ТЕРРИТОРИИ

Сведения об уточняемых земельных участках, необходимые для исправления реестровых ошибок
в сведениях о местоположении их границ

н139У	—	—	610063,73	2199223,92	Метод спутниковых геодезических измерений (определений)	$M_t = \sqrt{m_0^2 + m_1^2}$	—
н141У	—	—	610053,98	2199238,58	Метод спутниковых геодезических измерений (определений)	$M_t = \sqrt{m_0^2 + m_1^2}$	—
н142У	—	—	610050,30	2199243,85	Метод спутниковых геодезических измерений (определений)	$M_t = \sqrt{m_0^2 + m_1^2}$	—
н143У	—	—	610009,38	2199214,70	Метод спутниковых геодезических измерений (определений)	$M_t = \sqrt{m_0^2 + m_1^2}$	—
179	610009,52	2199212,38	—	—	Метод спутниковых геодезических измерений (определений)	$M_t = \sqrt{m_0^2 + m_1^2}$	—
174	610023,63	2199192,99	—	—	Метод спутниковых геодезических измерений (определений)	$M_t = \sqrt{m_0^2 + m_1^2}$	—
173	610064,25	2199222,25	—	—	Метод спутниковых геодезических измерений (определений)	$M_t = \sqrt{m_0^2 + m_1^2}$	—
180	610050,26	2199241,78	—	—	Метод спутниковых геодезических измерений (определений)	$M_t = \sqrt{m_0^2 + m_1^2}$	—
н140У	—	—	610023,67	2199195,06	Метод спутниковых геодезических измерений (определений)	$M_t = \sqrt{m_0^2 + m_1^2}$	—

КАРТА-ПЛАН ТЕРРИТОРИИ

Сведения об уточняемых земельных участках, необходимые для исправления реестровых ошибок
в сведениях о местоположении их границ

					измерений (определений)		
--	--	--	--	--	----------------------------	--	--

2. Сведения о частях границ уточняемого земельного участка с кадастровым номером 53:11:0700502:3

Обозначение части границ		Горизонтальное проложение (S), м	Описание прохождения части границ	Сведения о согласовании местоположения границ(согласовано/спорное)
от т.	до т.			
1	2	3	4	5
н140У	н139У	49,37	—	согласовано
н139У	н141У	17,61	—	согласовано
н141У	н142У	6,43	—	согласовано
н142У	н143У	50,24	—	согласовано
н143У	н140У	24,29	—	согласовано

3. Характеристики уточняемого земельного участка с кадастровым номером 53:11:0700502:3

№ п/п	Наименование характеристик земельного участка	Значение характеристики
1	2	3
1.	Адрес земельного участка	—
1.1.	Сведения о местоположении земельного участка (при отсутствии адреса) в структурированном в соответствии с федеральной информационной адресной системой виде	обл. Новгородская, р-н Новгородский, д. Ямно, ул. Дачная, д.8
1.2.	Дополнительные сведения о местоположении земельного участка	—
2.	Площадь земельного участка ± величина погрешности определения(вычисления) площади ($P \pm \Delta P$), м ²	1204±12
3.	Формула, примененная для вычисления предельной погрешности определения площади земельного участка, с подставленными значениями и итоговые (вычисленные) значения (ΔP), м ²	$\Delta P = 3,5 \cdot M_t \cdot \sqrt{P_{\text{док}}} = 3,5 \cdot 0,10 \cdot \sqrt{1204} = 12$
4.	Площадь земельного участка согласно сведениям Единого государственного реестра недвижимости ($P_{\text{кад}}$), м ²	1204
5.	Оценка расхождения P и $P_{\text{кад}}$ ($P - P_{\text{кад}}$), м ²	0
6.	Предельный минимальный и максимальный размеры земельного участка ($P_{\text{мин}}$ и $P_{\text{макс}}$), м ²	—
7.	Кадастровый или иной государственный учетный номер (инвентарный) здания, сооружения, объекта незавершенного строительства, расположенного на земельном участке	—

КАРТА-ПЛАН ТЕРРИТОРИИ

Сведения об уточняемых земельных участках, необходимые для исправления реестровых ошибок
в сведениях о местоположении их границ

1	2	3
8.	Вид (виды) разрешенного использования	для ведения дачного хозяйства
8.1.	Дополнительные сведения об использовании земельного участка	—
9.	Сведения о земельных участках (землях общего пользования, территории общего пользования), посредством которых обеспечивается доступ	—
10.	Иные сведения	—

4. Пояснения к сведениям об уточняемом земельном участке с кадастровым номером 53:11:0700502:3 :

1.	—
----	---

1. Сведения о характерных точках границ уточняемого земельного участка с кадастровым номером 53:11:0700502:4

Система координат МСК-53 Зона № 2

Обозначение характерных точек границ	Координаты, м				Метод определения координат	Формулы, примененные для расчета средней квадратической погрешности определения координат характерных точек границ (M_t), с подставленными в такие формулы значениями и итоговые (вычисленные) значения M_t , м	Описание закрепления точки
	содержатся в Едином государственном реестре недвижимости		определены в результате выполнения комплексных кадастровых работ				
	X	Y	X	Y			
1	2	3	4	5	6	7	8
н200У	—	—	610090,40	2199351,31	Метод спутниковых геодезических измерений (определений)	$M_t = \sqrt{m_0^2 + m_1^2}$	—
280	610090,85	2199350,73	—	—	Метод спутниковых геодезических измерений (определений)	$M_t = \sqrt{m_0^2 + m_1^2}$	—
266	610064,68	2199383,72	610064,68	2199383,72	Метод спутниковых геодезических измерений (определений)	$M_t = \sqrt{m_0^2 + m_1^2}$	—
281	610042,69	2199370,92	610042,69	2199370,92	Метод спутниковых геодезических	$M_t = \sqrt{m_0^2 + m_1^2}$	—

КАРТА-ПЛАН ТЕРРИТОРИИ

Сведения об уточняемых земельных участках, необходимые для исправления реестровых ошибок
в сведениях о местоположении их границ

					измерений (определений)		
282	610053,48	2199350,31	610053,48	2199350,31	Метод спутниковых геодезических измерений (определений)	$M_t = \sqrt{m_0^2 + m_1^2}$	—
279	610067,58	2199331,60	610067,58	2199331,60	Метод спутниковых геодезических измерений (определений)	$M_t = \sqrt{m_0^2 + m_1^2}$	—
н200У	—	—	610090,40	2199351,31	Метод спутниковых геодезических измерений (определений)	$M_t = \sqrt{m_0^2 + m_1^2}$	—

2. Сведения о частях границ уточняемого земельного участка с кадастровым номером 53:11:0700502:4

Обозначение части границ		Горизонтальное проложение (S), м	Описание прохождения части границ	Сведения о согласовании местоположения границ(согласовано/спорное)
от т.	до т.			
1	2	3	4	5
н200У	266	41,38	—	согласовано
266	281	25,44	—	—
281	282	23,26	—	—
282	279	23,43	—	—
279	н200У	30,15	—	согласовано

3. Характеристики уточняемого земельного участка с кадастровым номером 53:11:0700502:4

№ п/п	Наименование характеристик земельного участка	Значение характеристики
1	2	3
1.	Адрес земельного участка	—
1.1.	Сведения о местоположении земельного участка (при отсутствии адреса) в структурированном в соответствии с федеральной информационной адресной системой виде	обл. Новгородская, р-н Новгородский, д. Ямно, ул. Дачная, на земельном участке расположено здание, жилой дом №9
1.2.	Дополнительные сведения о местоположении земельного участка	—
2.	Площадь земельного участка ± величина погрешности определения(вычисления) площади ($P \pm \Delta P$), м ²	1259±12

КАРТА-ПЛАН ТЕРРИТОРИИ

Сведения об уточняемых земельных участках, необходимые для исправления реестровых ошибок
в сведениях о местоположении их границ

1	2	3
3.	Формула, примененная для вычисления предельной погрешности определения площади земельного участка, с подставленными значениями и итоговые (вычисленные) значения (ΔP), м ²	$\Delta P = 3,5 \cdot M_t \cdot \sqrt{P_{\text{ДОК}}} = 3,5 \cdot 0,10 \cdot \sqrt{1270} = 12$
4.	Площадь земельного участка согласно сведениям Единого государственного реестра недвижимости ($P_{\text{кад}}$), м ²	1270
5.	Оценка расхождения P и $P_{\text{кад}}$ ($P - P_{\text{кад}}$), м ²	-11
6.	Предельный минимальный и максимальный размеры земельного участка ($P_{\text{мин}}$ и $P_{\text{макс}}$), м ²	—
7.	Кадастровый или иной государственный учетный номер (инвентарный) здания, сооружения, объекта незавершенного строительства, расположенного на земельном участке	—
8.	Вид (виды) разрешенного использования	для ведения дачного хозяйства
8.1.	Дополнительные сведения об использовании земельного участка	—
9.	Сведения о земельных участках (землях общего пользования, территории общего пользования), посредством которых обеспечивается доступ	—
10.	Иные сведения	—

4. Пояснения к сведениям об уточняемом земельном участке с кадастровым номером 53:11:0700502:4 :

1. —

1. Сведения о характерных точках границ уточняемого земельного участка с кадастровым номером 53:11:0700502:5

Система координат МСК-53

Зона № 2

Обозначение характерных точек границ	Координаты, м				Метод определения координат	Формулы, примененные для расчета средней квадратической погрешности определения координат характерных точек границ (M_t), с подставленными в такие формулы значениями и итоговые (вычисленные) значения M_t , м	Описание закрепления точки
	содержатся в Едином государственном реестре недвижимости		определены в результате выполнения комплексных кадастровых работ				
	X	Y	X	Y			
1	2	3	4	5	6	7	8
n70У	—	—	610336,48	2199210,14	Метод спутниковых геодезических измерений	$M_t = \sqrt{m_0^2 + m_1^2}$	—

КАРТА-ПЛАН ТЕРРИТОРИИ

Сведения об уточняемых земельных участках, необходимые для исправления реестровых ошибок
в сведениях о местоположении их границ

					(определений)		
н71У	—	—	610310,28	2199252,16	Метод спутниковых геодезических измерений (определений)	$M_t = \sqrt{m_0^2 + m_1^2}$	—
н21У	—	—	610289,26	2199236,20	Метод спутниковых геодезических измерений (определений)	$M_t = \sqrt{m_0^2 + m_1^2}$	—
н72У	—	—	610310,78	2199203,22	Метод спутниковых геодезических измерений (определений)	$M_t = \sqrt{m_0^2 + m_1^2}$	—
96	610310,09	2199202,87	—	—	Метод спутниковых геодезических измерений (определений)	$M_t = \sqrt{m_0^2 + m_1^2}$	—
97	610335,24	2199210,88	—	—	Метод спутниковых геодезических измерений (определений)	$M_t = \sqrt{m_0^2 + m_1^2}$	—
47	610310,18	2199251,02	—	—	Метод спутниковых геодезических измерений (определений)	$M_t = \sqrt{m_0^2 + m_1^2}$	—
98	610291,91	2199236,40	—	—	Метод спутниковых геодезических измерений (определений)	$M_t = \sqrt{m_0^2 + m_1^2}$	—
н70У	—	—	610336,48	2199210,14	Метод спутниковых геодезических измерений (определений)	$M_t = \sqrt{m_0^2 + m_1^2}$	—

КАРТА-ПЛАН ТЕРРИТОРИИ

Сведения об уточняемых земельных участках, необходимые для исправления реестровых ошибок
в сведениях о местоположении их границ

2. Сведения о частях границ уточняемого земельного участка с кадастровым номером 53:11:0700502:5

Обозначение части границ		Горизонтальное положение (S), м	Описание прохождения части границ	Сведения о согласовании местоположения границ(согласовано/спорное)
от т.	до т.			
1	2	3	4	5
н70У	н71У	49,52	—	согласовано
н71У	н21У	26,39	—	согласовано
н21У	н72У	39,38	—	согласовано
н72У	н70У	26,62	—	согласовано

3. Характеристики уточняемого земельного участка с кадастровым номером 53:11:0700502:5

№ п/п	Наименование характеристик земельного участка	Значение характеристики
1	2	3
1.	Адрес земельного участка	—
1.1.	Сведения о местоположении земельного участка (при отсутствии адреса) в структурированном в соответствии с федеральной информационной адресной системой виде	обл. Новгородская, р-н Новгородский, д. Ямно, ул. Зеленая, д.15
1.2.	Дополнительные сведения о местоположении земельного участка	—
2.	Площадь земельного участка ± величина погрешности определения(вычисления) площади ($P \pm \Delta P$), м ²	1149±11
3.	Формула, примененная для вычисления предельной погрешности определения площади земельного участка, с подставленными значениями и итоговые (вычисленные) значения (ΔP), м ²	$\Delta P = 3,5 \cdot M_t \cdot \sqrt{P_{\text{ДОК}}} = 3,5 \cdot 0,10 \cdot \sqrt{1045} = 11$
4.	Площадь земельного участка согласно сведениям Единого государственного реестра недвижимости ($P_{\text{кад}}$), м ²	1045
5.	Оценка расхождения P и $P_{\text{кад}}$ ($P - P_{\text{кад}}$), м ²	104
6.	Предельный минимальный и максимальный размеры земельного участка ($P_{\text{мин}}$ и $P_{\text{макс}}$), м ²	—
7.	Кадастровый или иной государственный учетный номер (инвентарный) здания, сооружения, объекта незавершенного строительства, расположенного на земельном участке	—
8.	Вид (виды) разрешенного использования	для ведения личного подсобного хозяйства
8.1.	Дополнительные сведения об использовании земельного участка	—
9.	Сведения о земельных участках (землях общего пользования, территории	—

КАРТА-ПЛАН ТЕРРИТОРИИ

Сведения об уточняемых земельных участках, необходимые для исправления реестровых ошибок
в сведениях о местоположении их границ

1	2	3
	общего пользования), посредством которых обеспечивается доступ	
10.	Иные сведения	—

4. Пояснения к сведениям об уточняемом земельном участке с кадастровым номером 53:11:0700502:5 :

1.	—
----	---

1. Сведения о характерных точках границ уточняемого земельного участка с кадастровым номером 53:11:0700502:6

Система координат МСК-53 Зона № 2

Обозначение характерных точек границ	Координаты, м				Метод определения координат	Формулы, примененные для расчета средней квадратической погрешности определения координат характерных точек границ (M_t), с подставленными в такие формулы значениями и итоговые (вычисленные) значения M_t , м	Описание закрепления точки
	содержатся в Едином государственном реестре недвижимости		определены в результате выполнения комплексных кадастровых работ				
	X	Y	X	Y			
1	2	3	4	5	6	7	8
н87У	—	—	610084,11	2199073,02	Метод спутниковых геодезических измерений (определений)	$M_t = \sqrt{m_0^2 + m_1^2}$	—
н86У	—	—	610068,22	2199091,72	Метод спутниковых геодезических измерений (определений)	$M_t = \sqrt{m_0^2 + m_1^2}$	—
н88У	—	—	610045,30	2199072,24	Метод спутниковых геодезических измерений (определений)	$M_t = \sqrt{m_0^2 + m_1^2}$	—
н89У	—	—	610043,99	2199073,64	Метод спутниковых геодезических измерений (определений)	$M_t = \sqrt{m_0^2 + m_1^2}$	—

КАРТА-ПЛАН ТЕРРИТОРИИ

Сведения об уточняемых земельных участках, необходимые для исправления реестровых ошибок
в сведениях о местоположении их границ

н90У	—	—	610040,63	2199070,44	Метод спутниковых геодезических измерений (определений)	$M_t = \sqrt{m_0^2 + m_1^2}$	—
н91У	—	—	610028,35	2199056,84	Метод спутниковых геодезических измерений (определений)	$M_t = \sqrt{m_0^2 + m_1^2}$	—
н92У	—	—	610042,36	2199041,81	Метод спутниковых геодезических измерений (определений)	$M_t = \sqrt{m_0^2 + m_1^2}$	—
115	610046,62	2199040,16	—	—	Метод спутниковых геодезических измерений (определений)	$M_t = \sqrt{m_0^2 + m_1^2}$	—
111	610088,26	2199067,84	—	—	Метод спутниковых геодезических измерений (определений)	$M_t = \sqrt{m_0^2 + m_1^2}$	—
112	610072,48	2199090,07	—	—	Метод спутниковых геодезических измерений (определений)	$M_t = \sqrt{m_0^2 + m_1^2}$	—
116	610034,11	2199056,47	—	—	Метод спутниковых геодезических измерений (определений)	$M_t = \sqrt{m_0^2 + m_1^2}$	—
н87У	—	—	610084,11	2199073,02	Метод спутниковых геодезических измерений (определений)	$M_t = \sqrt{m_0^2 + m_1^2}$	—

КАРТА-ПЛАН ТЕРРИТОРИИ

Сведения об уточняемых земельных участках, необходимые для исправления реестровых ошибок
в сведениях о местоположении их границ

2. Сведения о частях границ уточняемого земельного участка с кадастровым номером 53:11:0700502:6

Обозначение части границ		Горизонтальное положение (S), м	Описание прохождения части границ	Сведения о согласовании местоположения границ(согласовано/спорное)
от т.	до т.			
1	2	3	4	5
н87У	н86У	24,54	—	согласовано
н86У	н88У	30,08	—	согласовано
н88У	н89У	1,92	—	согласовано
н89У	н90У	4,64	—	согласовано
н90У	н91У	18,32	—	согласовано
н91У	н92У	20,55	—	согласовано
н92У	н87У	52,13	—	согласовано

3. Характеристики уточняемого земельного участка с кадастровым номером 53:11:0700502:6

№ п/п	Наименование характеристик земельного участка	Значение характеристики
1	2	3
1.	Адрес земельного участка	—
1.1.	Сведения о местоположении земельного участка (при отсутствии адреса) в структурированном в соответствии с федеральной информационной адресной системой виде	обл. Новгородская, р-н Новгородский, д. Ямно, ул. Зеленая, д.1
1.2.	Дополнительные сведения о местоположении земельного участка	—
2.	Площадь земельного участка ± величина погрешности определения(вычисления) площади ($P \pm \Delta P$), м ²	1219±12
3.	Формула, примененная для вычисления предельной погрешности определения площади земельного участка, с подставленными значениями и итоговые (вычисленные) значения (ΔP), м ²	$\Delta P = 3,5 \cdot M_t \cdot \sqrt{P_{\text{док}}} = 3,5 \cdot 0,10 \cdot \sqrt{1204} = 12$
4.	Площадь земельного участка согласно сведениям Единого государственного реестра недвижимости ($P_{\text{кад}}$), м ²	1204
5.	Оценка расхождения P и $P_{\text{кад}}$ ($P - P_{\text{кад}}$), м ²	15
6.	Предельный минимальный и максимальный размеры земельного участка ($P_{\text{мин}}$ и $P_{\text{макс}}$), м ²	—
7.	Кадастровый или иной государственный учетный номер (инвентарный) здания, сооружения, объекта незавершенного строительства, расположенного на земельном участке	—

КАРТА-ПЛАН ТЕРРИТОРИИ

Сведения об уточняемых земельных участках, необходимые для исправления реестровых ошибок
в сведениях о местоположении их границ

1	2	3
8.	Вид (виды) разрешенного использования	дачное хозяйство
8.1.	Дополнительные сведения об использовании земельного участка	—
9.	Сведения о земельных участках (землях общего пользования, территории общего пользования), посредством которых обеспечивается доступ	—
10.	Иные сведения	—

4. Пояснения к сведениям об уточняемом земельном участке с кадастровым номером 53:11:0700502:6 :

1.	—
----	---

1. Сведения о характерных точках границ уточняемого земельного участка с кадастровым номером 53:11:0700502:7

Система координат МСК-53 Зона № 2

Обозначение характерных точек границ	Координаты, м				Метод определения координат	Формулы, примененные для расчета средней квадратической погрешности определения координат характерных точек границ (M_t), с подставленными в такие формулы значениями и итоговые (вычисленные) значения M_t , м	Описание закрепления точки
	содержатся в Едином государственном реестре недвижимости		определены в результате выполнения комплексных кадастровых работ				
	X	Y	X	Y			
1	2	3	4	5	6	7	8
н83У	—	—	610086,97	2199069,65	Метод спутниковых геодезических измерений (определений)	$M_t = \sqrt{m_0^2 + m_1^2}$	—
н84У	—	—	610130,58	2199112,01	Метод спутниковых геодезических измерений (определений)	$M_t = \sqrt{m_0^2 + m_1^2}$	—
н85У	—	—	610120,10	2199127,87	Метод спутниковых геодезических измерений (определений)	$M_t = \sqrt{m_0^2 + m_1^2}$	—
н86У	—	—	610068,22	2199091,72	Метод спутниковых геодезических	$M_t = \sqrt{m_0^2 + m_1^2}$	—

КАРТА-ПЛАН ТЕРРИТОРИИ

Сведения об уточняемых земельных участках, необходимые для исправления реестровых ошибок
в сведениях о местоположении их границ

					измерений (определений)		
111	610088,26	2199067,84	—	—	Метод спутниковых геодезических измерений (определений)	$M_t = \sqrt{m_0^2 + m_1^2}$	—
113	610133,31	2199105,68	—	—	Метод спутниковых геодезических измерений (определений)	$M_t = \sqrt{m_0^2 + m_1^2}$	—
114	610123,63	2199122,04	—	—	Метод спутниковых геодезических измерений (определений)	$M_t = \sqrt{m_0^2 + m_1^2}$	—
112	610072,48	2199090,07	—	—	Метод спутниковых геодезических измерений (определений)	$M_t = \sqrt{m_0^2 + m_1^2}$	—
н83У	—	—	610086,97	2199069,65	Метод спутниковых геодезических измерений (определений)	$M_t = \sqrt{m_0^2 + m_1^2}$	—

2. Сведения о частях границ уточняемого земельного участка с кадастровым номером 53:11:0700502:7

Обозначение части границ		Горизонтальное проложение (S), м	Описание прохождения части границ	Сведения о согласовании местоположения границ(согласовано/спорное)
от т.	до т.			
1	2	3	4	5
н83У	н84У	60,80	—	согласовано
н84У	н85У	19,01	—	согласовано
н85У	н86У	63,23	—	согласовано
н86У	н83У	28,96	—	согласовано

3. Характеристики уточняемого земельного участка с кадастровым номером 53:11:0700502:7

№ п/п	Наименование характеристик земельного участка	Значение характеристики
1	2	3

КАРТА-ПЛАН ТЕРРИТОРИИ

Сведения об уточняемых земельных участках, необходимые для исправления реестровых ошибок
в сведениях о местоположении их границ

1	2	3
1.	Адрес земельного участка	—
1.1.	Сведения о местоположении земельного участка (при отсутствии адреса) в структурированном в соответствии с федеральной информационной адресной системой виде	Новгородская область, р-н Новгородский, с/п Подберезское, д Ямно
1.2.	Дополнительные сведения о местоположении земельного участка	—
2.	Площадь земельного участка \pm величина погрешности определения (вычисления) площади ($P \pm \Delta P$), м ²	1479 \pm 13
3.	Формула, примененная для вычисления предельной погрешности определения площади земельного участка, с подставленными значениями и итоговые (вычисленные) значения (ΔP), м ²	$\Delta P = 3,5 \cdot M_t \cdot \sqrt{P_{\text{док}}} = 3,5 \cdot 0,10 \cdot \sqrt{1373} = 13$
4.	Площадь земельного участка согласно сведениям Единого государственного реестра недвижимости ($P_{\text{кад}}$), м ²	1373
5.	Оценка расхождения P и $P_{\text{кад}}$ ($P - P_{\text{кад}}$), м ²	106
6.	Предельный минимальный и максимальный размеры земельного участка ($P_{\text{мин}}$ и $P_{\text{макс}}$), м ²	—
7.	Кадастровый или иной государственный учетный номер (инвентарный) здания, сооружения, объекта незавершенного строительства, расположенного на земельном участке	53:11:0700502:215
8.	Вид (виды) разрешенного использования	для ведения дачного хозяйства
8.1.	Дополнительные сведения об использовании земельного участка	—
9.	Сведения о земельных участках (землях общего пользования, территории общего пользования), посредством которых обеспечивается доступ	—
10.	Иные сведения	—

4. Пояснения к сведениям об уточняемом земельном участке с кадастровым номером 53:11:0700502:7 :

1. —

1. Сведения о характерных точках границ уточняемого земельного участка с кадастровым номером 53:11:0700502:8

Система координат МСК-53

Зона № 2

КАРТА-ПЛАН ТЕРРИТОРИИ

Сведения об уточняемых земельных участках, необходимые для исправления реестровых ошибок
в сведениях о местоположении их границ

Обозначение характерных точек границ	Координаты, м				Метод определения координат	Формулы, примененные для расчета средней квадратической погрешности определения координат характерных точек границ (M_t), с подставленными в такие формулы значениями и итоговые (вычисленные) значения M_t , м	Описание закрепления точки
	содержатся в Едином государственном реестре недвижимости		определены в результате выполнения комплексных кадастровых работ				
	X	Y	X	Y			
1	2	3	4	5	6	7	8
н3У	—	—	610507,80	2199283,60	Метод спутниковых геодезических измерений (определений)	$M_t = \sqrt{m_0^2 + m_1^2}$	—
н6У	—	—	610486,14	2199335,82	Метод спутниковых геодезических измерений (определений)	$M_t = \sqrt{m_0^2 + m_1^2}$	—
н7У	—	—	610485,18	2199337,95	Метод спутниковых геодезических измерений (определений)	$M_t = \sqrt{m_0^2 + m_1^2}$	—
н8У	—	—	610464,98	2199329,92	Метод спутниковых геодезических измерений (определений)	$M_t = \sqrt{m_0^2 + m_1^2}$	—
н9У	—	—	610486,28	2199270,40	Метод спутниковых геодезических измерений (определений)	$M_t = \sqrt{m_0^2 + m_1^2}$	—
6	610486,19	2199336,80	—	—	Метод спутниковых геодезических измерений (определений)	$M_t = \sqrt{m_0^2 + m_1^2}$	—

КАРТА-ПЛАН ТЕРРИТОРИИ

Сведения об уточняемых земельных участках, необходимые для исправления реестровых ошибок
в сведениях о местоположении их границ

8	610466,27	2199328,02	—	—	Метод спутниковых геодезических измерений (определений)	$M_t = \sqrt{m_0^2 + m_1^2}$	—
7	610486,65	2199269,37	—	—	Метод спутниковых геодезических измерений (определений)	$M_t = \sqrt{m_0^2 + m_1^2}$	—
5	610505,77	2199282,16	610505,77	2199282,16	Метод спутниковых геодезических измерений (определений)	$M_t = \sqrt{m_0^2 + m_1^2}$	—
нЗУ	—	—	610507,80	2199283,60	Метод спутниковых геодезических измерений (определений)	$M_t = \sqrt{m_0^2 + m_1^2}$	—

2. Сведения о частях границ уточняемого земельного участка с кадастровым номером 53:11:0700502:8

Обозначение части границ		Горизонтальное проложение (S), м	Описание прохождения части границ	Сведения о согласовании местоположения границ(согласовано/спорное)
от т.	до т.			
1	2	3	4	5
нЗУ	н6У	56,53	—	согласовано
н6У	н7У	2,34	—	согласовано
н7У	н8У	21,74	—	согласовано
н8У	н9У	63,22	—	согласовано
н9У	5	22,76	—	согласовано
5	нЗУ	2,49	—	согласовано

3. Характеристики уточняемого земельного участка с кадастровым номером 53:11:0700502:8

№ п/п	Наименование характеристик земельного участка	Значение характеристики
1	2	3
1.	Адрес земельного участка	—
1.1.	Сведения о местоположении земельного участка (при отсутствии адреса) в структурированном в соответствии с федеральной информационной адресной системой виде	обл. Новгородская, р-н Новгородский, д. Ямно Подберезское сельское поселение, ул. Зеленая, на земельном участке расположено здание, жилой дом №27

КАРТА-ПЛАН ТЕРРИТОРИИ

Сведения об уточняемых земельных участках, необходимые для исправления реестровых ошибок
в сведениях о местоположении их границ

1	2	3
1.2.	Дополнительные сведения о местоположении земельного участка	—
2.	Площадь земельного участка ± величина погрешности определения(вычисления) площади ($P \pm \Delta P$), м ²	1425±13
3.	Формула, примененная для вычисления предельной погрешности определения площади земельного участка, с подставленными значениями и итоговые (вычисленные) значения (ΔP), м ²	$\Delta P = 3,5 \cdot M_t \cdot \sqrt{P_{\text{док}}} = 3,5 \cdot 0,10 \cdot \sqrt{1321} = 13$
4.	Площадь земельного участка согласно сведениям Единого государственного реестра недвижимости ($P_{\text{кад}}$), м ²	1321
5.	Оценка расхождения P и $P_{\text{кад}}$ ($P - P_{\text{кад}}$), м ²	104
6.	Предельный минимальный и максимальный размеры земельного участка ($P_{\text{мин}}$ и $P_{\text{макс}}$), м ²	—
7.	Кадастровый или иной государственный учетный номер (инвентарный) здания, сооружения, объекта незавершенного строительства, расположенного на земельном участке	—
8.	Вид (виды) разрешенного использования	для ведения дачного хозяйства
8.1.	Дополнительные сведения об использовании земельного участка	—
9.	Сведения о земельных участках (землях общего пользования, территории общего пользования), посредством которых обеспечивается доступ	—
10.	Иные сведения	—

4. Пояснения к сведениям об уточняемом земельном участке с кадастровым номером 53:11:0700502:8 :

1. —

1. Сведения о характерных точках границ уточняемого земельного участка с кадастровым номером 53:11:0700502:10

Система координат МСК-53

Зона № 2

Обозначение характерных точек границ	Координаты, м				Метод определения координат	Формулы, примененные для расчета средней квадратической погрешности определения координат характерных точек границ (M_t), с подставленными в такие формулы значениями и итоговые (вычисленные) значения M_t , м	Описание закрепления точки
	содержатся в Едином государственном реестре недвижимости		определены в результате выполнения комплексных кадастровых работ				
	X	Y	X	Y			
1	2	3	4	5	6	7	8

КАРТА-ПЛАН ТЕРРИТОРИИ

Сведения об уточняемых земельных участках, необходимые для исправления реестровых ошибок
в сведениях о местоположении их границ

н3У	—	—	610507,80	2199283,60	Метод спутниковых геодезических измерений (определений)	$M_t = \sqrt{m_0^2 + m_1^2}$	—
н2У	—	—	610529,71	2199299,19	Метод спутниковых геодезических измерений (определений)	$M_t = \sqrt{m_0^2 + m_1^2}$	—
н1У	—	—	610507,65	2199344,39	Метод спутниковых геодезических измерений (определений)	$M_t = \sqrt{m_0^2 + m_1^2}$	—
н4У	—	—	610506,64	2199346,11	Метод спутниковых геодезических измерений (определений)	$M_t = \sqrt{m_0^2 + m_1^2}$	—
н5У	—	—	610490,19	2199339,16	Метод спутниковых геодезических измерений (определений)	$M_t = \sqrt{m_0^2 + m_1^2}$	—
н6У	—	—	610486,14	2199335,82	Метод спутниковых геодезических измерений (определений)	$M_t = \sqrt{m_0^2 + m_1^2}$	—
5	610505,77	2199282,16	—	—	Метод спутниковых геодезических измерений (определений)	$M_t = \sqrt{m_0^2 + m_1^2}$	—
2	610529,14	2199298,77	—	—	Метод спутниковых геодезических измерений (определений)	$M_t = \sqrt{m_0^2 + m_1^2}$	—
1	610507,04	2199342,99	—	—	Метод спутниковых геодезических измерений (определений)	$M_t = \sqrt{m_0^2 + m_1^2}$	—

КАРТА-ПЛАН ТЕРРИТОРИИ

Сведения об уточняемых земельных участках, необходимые для исправления реестровых ошибок
в сведениях о местоположении их границ

					измерений (определений)		
6	610486,19	2199336,80	—	—	Метод спутниковых геодезических измерений (определений)	$M_t = \sqrt{m_0^2 + m_1^2}$	—
н3У	—	—	610507,80	2199283,60	Метод спутниковых геодезических измерений (определений)	$M_t = \sqrt{m_0^2 + m_1^2}$	—

2. Сведения о частях границ уточняемого земельного участка с кадастровым номером 53:11:0700502:10

Обозначение части границ		Горизонтальное проложение (S), м	Описание прохождения части границ	Сведения о согласовании местоположения границ(согласовано/спорное)
от т.	до т.			
1	2	3	4	5
н3У	н2У	26,89	—	согласовано
н2У	н1У	50,30	—	согласовано
н1У	н4У	1,99	—	согласовано
н4У	н5У	17,86	—	согласовано
н5У	н6У	5,25	—	согласовано
н6У	н3У	56,53	—	согласовано

3. Характеристики уточняемого земельного участка с кадастровым номером 53:11:0700502:10

№ п/п	Наименование характеристик земельного участка	Значение характеристики
1	2	3
1.	Адрес земельного участка	—
1.1.	Сведения о местоположении земельного участка (при отсутствии адреса) в структурированном в соответствии с федеральной информационной адресной системой виде	Новгородская область, р-н Новгородский, Подберезское сельское поселение, д Ямно, ул Зеленая, д 29
1.2.	Дополнительные сведения о местоположении земельного участка	—
2.	Площадь земельного участка ± величина погрешности определения(вычисления) площади ($P \pm \Delta P$), м ²	1358±13
3.	Формула, примененная для вычисления предельной погрешности определения площади земельного участка, с подставленными значениями	$\Delta P = 3,5 \cdot M_t \cdot \sqrt{P_{\text{док}}} = 3,5 \cdot 0,10 \cdot \sqrt{1330} = 13$

КАРТА-ПЛАН ТЕРРИТОРИИ

Сведения об уточняемых земельных участках, необходимые для исправления реестровых ошибок
в сведениях о местоположении их границ

1	2	3
	и итоговые (вычисленные) значения (ΔP), м ²	
4.	Площадь земельного участка согласно сведениям Единого государственного реестра недвижимости ($P_{\text{кад}}$), м ²	1330
5.	Оценка расхождения P и $P_{\text{кад}}$ ($P - P_{\text{кад}}$), м ²	28
6.	Предельный минимальный и максимальный размеры земельного участка ($P_{\text{мин}}$ и $P_{\text{макс}}$), м ²	—
7.	Кадастровый или иной государственный учетный номер (инвентарный) здания, сооружения, объекта незавершенного строительства, расположенного на земельном участке	—
8.	Вид (виды) разрешенного использования	для ведения дачного хозяйства
8.1.	Дополнительные сведения об использовании земельного участка	—
9.	Сведения о земельных участках (землях общего пользования, территории общего пользования), посредством которых обеспечивается доступ	—
10.	Иные сведения	—

4. Пояснения к сведениям об уточняемом земельном участке с кадастровым номером 53:11:0700502:10 :

1. —

1. Сведения о характерных точках границ уточняемого земельного участка с кадастровым номером 53:11:0700502:14

Система координат МСК-53

Зона № 2

Обозначение характерных точек границ	Координаты, м				Метод определения координат	Формулы, примененные для расчета средней квадратической погрешности определения координат характерных точек границ (M_t), с подставленными в такие формулы значениями и итоговые (вычисленные) значения M_t , м	Описание закрепления точки
	содержатся в Едином государственном реестре недвижимости		определены в результате выполнения комплексных кадастровых работ				
	X	Y	X	Y			
1	2	3	4	5	6	7	8
n220Y	—	—	610255,05	2199280,31	Метод спутниковых геодезических измерений (определений)	$M_t = \sqrt{m_0^2 + m_1^2}$	—

КАРТА-ПЛАН ТЕРРИТОРИИ

Сведения об уточняемых земельных участках, необходимые для исправления реестровых ошибок
в сведениях о местоположении их границ

н222У	—	—	610223,57	2199330,30	Метод спутниковых геодезических измерений (определений)	$M_t = \sqrt{m_0^2 + m_1^2}$	—
н223У	—	—	610200,27	2199314,28	Метод спутниковых геодезических измерений (определений)	$M_t = \sqrt{m_0^2 + m_1^2}$	—
н224У	—	—	610183,29	2199301,63	Метод спутниковых геодезических измерений (определений)	$M_t = \sqrt{m_0^2 + m_1^2}$	—
н225У	—	—	610204,58	2199270,61	Метод спутниковых геодезических измерений (определений)	$M_t = \sqrt{m_0^2 + m_1^2}$	—
н226У	—	—	610221,36	2199256,21	Метод спутниковых геодезических измерений (определений)	$M_t = \sqrt{m_0^2 + m_1^2}$	—
н221У	—	—	610230,03	2199262,52	Метод спутниковых геодезических измерений (определений)	$M_t = \sqrt{m_0^2 + m_1^2}$	—
300	610254,98	2199278,58	—	—	Метод спутниковых геодезических измерений (определений)	$M_t = \sqrt{m_0^2 + m_1^2}$	—
304	610224,52	2199329,18	—	—	Метод спутниковых геодезических измерений (определений)	$M_t = \sqrt{m_0^2 + m_1^2}$	—
305	610183,04	2199300,17	—	—	Метод спутниковых геодезических измерений (определений)	$M_t = \sqrt{m_0^2 + m_1^2}$	—

КАРТА-ПЛАН ТЕРРИТОРИИ

Сведения об уточняемых земельных участках, необходимые для исправления реестровых ошибок
в сведениях о местоположении их границ

					измерений (определений)		
306	610203,04	2199271,52	—	—	Метод спутниковых геодезических измерений (определений)	$M_t = \sqrt{m_0^2 + m_1^2}$	—
307	610222,31	2199255,09	—	—	Метод спутниковых геодезических измерений (определений)	$M_t = \sqrt{m_0^2 + m_1^2}$	—
301	610230,02	2199260,69	—	—	Метод спутниковых геодезических измерений (определений)	$M_t = \sqrt{m_0^2 + m_1^2}$	—
н220У	—	—	610255,05	2199280,31	Метод спутниковых геодезических измерений (определений)	$M_t = \sqrt{m_0^2 + m_1^2}$	—

2. Сведения о частях границ уточняемого земельного участка с кадастровым номером 53:11:0700502:14

Обозначение части границ		Горизонтальное проложение (S), м	Описание прохождения части границ	Сведения о согласовании местоположения границ(согласовано/спорное)
от т.	до т.			
1	2	3	4	5
н220У	н222У	59,08	—	согласовано
н222У	н223У	28,28	—	согласовано
н223У	н224У	21,17	—	согласовано
н224У	н225У	37,62	—	согласовано
н225У	н226У	22,11	—	согласовано
н226У	н221У	10,72	—	согласовано
н221У	н220У	30,70	—	согласовано

3. Характеристики уточняемого земельного участка с кадастровым номером 53:11:0700502:14

№ п/п	Наименование характеристик земельного участка	Значение характеристики
1	2	3
1.	Адрес земельного участка	—

КАРТА-ПЛАН ТЕРРИТОРИИ

Сведения об уточняемых земельных участках, необходимые для исправления реестровых ошибок
в сведениях о местоположении их границ

1	2	3
1.1.	Сведения о местоположении земельного участка (при отсутствии адреса) в структурированном в соответствии с федеральной информационной адресной системой виде	обл. Новгородская, р-н Новгородский, д. Ямно, ул. Дачная, д.3,уч.1
1.2.	Дополнительные сведения о местоположении земельного участка	—
2.	Площадь земельного участка \pm величина погрешности определения(вычисления) площади ($P \pm \Delta P$), м ²	2798 \pm 19
3.	Формула, примененная для вычисления предельной погрешности определения площади земельного участка, с подставленными значениями и итоговые (вычисленные) значения (ΔP), м ²	$\Delta P = 3,5 \cdot M_t \cdot \sqrt{P_{\text{ДОК}}} = 3,5 \cdot 0,10 \cdot \sqrt{2799} = 19$
4.	Площадь земельного участка согласно сведениям Единого государственного реестра недвижимости ($P_{\text{кад}}$), м ²	2799
5.	Оценка расхождения P и $P_{\text{кад}}$ ($P - P_{\text{кад}}$), м ²	-1
6.	Предельный минимальный и максимальный размеры земельного участка ($P_{\text{мин}}$ и $P_{\text{макс}}$), м ²	—
7.	Кадастровый или иной государственный учетный номер (инвентарный) здания, сооружения, объекта незавершенного строительства, расположенного на земельном участке	—
8.	Вид (виды) разрешенного использования	для ведения личного подсобного хозяйства
8.1.	Дополнительные сведения об использовании земельного участка	—
9.	Сведения о земельных участках (землях общего пользования, территории общего пользования), посредством которых обеспечивается доступ	—
10.	Иные сведения	—

4. Пояснения к сведениям об уточняемом земельном участке с кадастровым номером 53:11:0700502:14 :

1.	—
----	---

1. Сведения о характерных точках границ уточняемого земельного участка с кадастровым номером 53:11:0700502:18

Система координат МСК-53

Зона № 2

КАРТА-ПЛАН ТЕРРИТОРИИ

Сведения об уточняемых земельных участках, необходимые для исправления реестровых ошибок
в сведениях о местоположении их границ

Обозначение характерных точек границ	Координаты, м				Метод определения координат	Формулы, примененные для расчета средней квадратической погрешности определения координат характерных точек границ (M_t), с подставленными в такие формулы значениями и итоговые (вычисленные) значения M_t , м	Описание закрепления точки
	содержатся в Едином государственном реестре недвижимости		определены в результате выполнения комплексных кадастровых работ				
	X	Y	X	Y			
1	2	3	4	5	6	7	8
н227У	—	—	610215,42	2199337,01	Метод спутниковых геодезических измерений (определений)	$M_t = \sqrt{m_0^2 + m_1^2}$	—
н228У	—	—	610225,22	2199348,57	Метод спутниковых геодезических измерений (определений)	$M_t = \sqrt{m_0^2 + m_1^2}$	—
н229У	—	—	610210,42	2199364,18	Метод спутниковых геодезических измерений (определений)	$M_t = \sqrt{m_0^2 + m_1^2}$	—
н230У	—	—	610181,25	2199337,70	Метод спутниковых геодезических измерений (определений)	$M_t = \sqrt{m_0^2 + m_1^2}$	—
н231У	—	—	610195,13	2199320,11	Метод спутниковых геодезических измерений (определений)	$M_t = \sqrt{m_0^2 + m_1^2}$	—
308	610225,34	2199347,01	—	—	Метод спутниковых геодезических измерений (определений)	$M_t = \sqrt{m_0^2 + m_1^2}$	—

КАРТА-ПЛАН ТЕРРИТОРИИ

Сведения об уточняемых земельных участках, необходимые для исправления реестровых ошибок
в сведениях о местоположении их границ

309	610210,80	2199361,98	—	—	Метод спутниковых геодезических измерений (определений)	$M_t = \sqrt{m_0^2 + m_1^2}$	—
310	610181,63	2199335,50	—	—	Метод спутниковых геодезических измерений (определений)	$M_t = \sqrt{m_0^2 + m_1^2}$	—
311	610195,51	2199317,91	—	—	Метод спутниковых геодезических измерений (определений)	$M_t = \sqrt{m_0^2 + m_1^2}$	—
312	610209,86	2199330,56	—	—	Метод спутниковых геодезических измерений (определений)	$M_t = \sqrt{m_0^2 + m_1^2}$	—
н227У	—	—	610215,42	2199337,01	Метод спутниковых геодезических измерений (определений)	$M_t = \sqrt{m_0^2 + m_1^2}$	—

2. Сведения о частях границ уточняемого земельного участка с кадастровым номером 53:11:0700502:18

Обозначение части границ		Горизонтальное проложение (S), м	Описание прохождения части границ	Сведения о согласовании местоположения границ(согласовано/спорное)
от т.	до т.			
1	2	3	4	5
н227У	н228У	15,15	—	согласовано
н228У	н229У	21,51	—	согласовано
н229У	н230У	39,40	—	согласовано
н230У	н231У	22,41	—	согласовано
н231У	н227У	26,41	—	согласовано

3. Характеристики уточняемого земельного участка с кадастровым номером 53:11:0700502:18

№ п/п	Наименование характеристик земельного участка	Значение характеристики
1	2	3
1.	Адрес земельного участка	—

КАРТА-ПЛАН ТЕРРИТОРИИ

Сведения об уточняемых земельных участках, необходимые для исправления реестровых ошибок
в сведениях о местоположении их границ

1	2	3
1.1.	Сведения о местоположении земельного участка (при отсутствии адреса) в структурированном в соответствии с федеральной информационной адресной системой виде	обл. Новгородская, р-н Новгородский, д. Ямно, ул. Дачная, дом 3
1.2.	Дополнительные сведения о местоположении земельного участка	—
2.	Площадь земельного участка \pm величина погрешности определения (вычисления) площади ($P \pm \Delta P$), м ²	920 \pm 10
3.	Формула, примененная для вычисления предельной погрешности определения площади земельного участка, с подставленными значениями и итоговые (вычисленные) значения (ΔP), м ²	$\Delta P = 3,5 \cdot M_t \cdot \sqrt{P_{\text{ДОК}}} = 3,5 \cdot 0,10 \cdot \sqrt{895} = 10$
4.	Площадь земельного участка согласно сведениям Единого государственного реестра недвижимости ($P_{\text{кад}}$), м ²	895
5.	Оценка расхождения P и $P_{\text{кад}}$ ($P - P_{\text{кад}}$), м ²	25
6.	Предельный минимальный и максимальный размеры земельного участка ($P_{\text{мин}}$ и $P_{\text{макс}}$), м ²	—
7.	Кадастровый или иной государственный учетный номер (инвентарный) здания, сооружения, объекта незавершенного строительства, расположенного на земельном участке	—
8.	Вид (виды) разрешенного использования	Для ведения личного подсобного хозяйства
8.1.	Дополнительные сведения об использовании земельного участка	—
9.	Сведения о земельных участках (землях общего пользования, территории общего пользования), посредством которых обеспечивается доступ	—
10.	Иные сведения	—

4. Пояснения к сведениям об уточняемом земельном участке с кадастровым номером 53:11:0700502:18 :

1.	—
----	---

1. Сведения о характерных точках границ уточняемого земельного участка с кадастровым номером 53:11:0700502:20

Система координат МСК-53

Зона № 2

КАРТА-ПЛАН ТЕРРИТОРИИ

Сведения об уточняемых земельных участках, необходимые для исправления реестровых ошибок
в сведениях о местоположении их границ

Обозначение характерных точек границ	Координаты, м				Метод определения координат	Формулы, примененные для расчета средней квадратической погрешности определения координат характерных точек границ (M_t), с подставленными в такие формулы значениями и итоговые (вычисленные) значения M_t , м	Описание закрепления точки
	содержатся в Едином государственном реестре недвижимости		определены в результате выполнения комплексных кадастровых работ				
	X	Y	X	Y			
1	2	3	4	5	6	7	8
н232У	—	—	610207,66	2199397,97	Метод спутниковых геодезических измерений (определений)	$M_t = \sqrt{m_0^2 + m_1^2}$	—
н233У	—	—	610197,19	2199414,25	Метод спутниковых геодезических измерений (определений)	$M_t = \sqrt{m_0^2 + m_1^2}$	—
н234У	—	—	610146,70	2199377,49	Метод спутниковых геодезических измерений (определений)	$M_t = \sqrt{m_0^2 + m_1^2}$	—
н235У	—	—	610158,43	2199362,70	Метод спутниковых геодезических измерений (определений)	$M_t = \sqrt{m_0^2 + m_1^2}$	—
313	610148,39	2199377,39	—	—	Метод спутниковых геодезических измерений (определений)	$M_t = \sqrt{m_0^2 + m_1^2}$	—
314	610159,57	2199361,81	—	—	Метод спутниковых геодезических измерений (определений)	$M_t = \sqrt{m_0^2 + m_1^2}$	—

КАРТА-ПЛАН ТЕРРИТОРИИ

Сведения об уточняемых земельных участках, необходимые для исправления реестровых ошибок
в сведениях о местоположении их границ

315	610207,64	2199397,96	—	—	Метод спутниковых геодезических измерений (определений)	$M_t = \sqrt{m_0^2 + m_1^2}$	—
316	610197,23	2199414,28	—	—	Метод спутниковых геодезических измерений (определений)	$M_t = \sqrt{m_0^2 + m_1^2}$	—
н232У	—	—	610207,66	2199397,97	Метод спутниковых геодезических измерений (определений)	$M_t = \sqrt{m_0^2 + m_1^2}$	—

2. Сведения о частях границ уточняемого земельного участка с кадастровым номером 53:11:0700502:20

Обозначение части границ		Горизонтальное проложение (S), м	Описание прохождения части границ	Сведения о согласовании местоположения границ(согласовано/спорное)
от т.	до т.			
1	2	3	4	5
н232У	н233У	19,36	—	согласовано
н233У	н234У	62,45	—	согласовано
н234У	н235У	18,88	—	согласовано
н235У	н232У	60,56	—	согласовано

3. Характеристики уточняемого земельного участка с кадастровым номером 53:11:0700502:20

№ п/п	Наименование характеристик земельного участка	Значение характеристики
1	2	3
1.	Адрес земельного участка	—
1.1.	Сведения о местоположении земельного участка (при отсутствии адреса) в структурированном в соответствии с федеральной информационной адресной системой виде	обл. Новгородская, р-н Новгородский, Подберезское сельское поселение, д. Ямно, ул. Дачная, на земельном участке расположено здание, жилой дом №7а
1.2.	Дополнительные сведения о местоположении земельного участка	—
2.	Площадь земельного участка ± величина погрешности определения(вычисления) площади ($P \pm \Delta P$), м ²	1174±12
3.	Формула, примененная для вычисления предельной погрешности определения площади земельного участка, с подставленными значениями и итоговые (вычисленные) значения (ΔP), м ²	$\Delta P = 3,5 \cdot M_t \cdot \sqrt{P_{\text{ДОК}}} = 3,5 \cdot 0,10 \cdot \sqrt{1167} = 12$

КАРТА-ПЛАН ТЕРРИТОРИИ

Сведения об уточняемых земельных участках, необходимые для исправления реестровых ошибок
в сведениях о местоположении их границ

1	2	3
4.	Площадь земельного участка согласно сведениям Единого государственного реестра недвижимости (Ркад), м ²	1167
5.	Оценка расхождения Р и Ркад (Р – Ркад), м ²	7
6.	Предельный минимальный и максимальный размеры земельного участка (Рмин и Рмакс), м ²	—
7.	Кадастровый или иной государственный учетный номер (инвентарный) здания, сооружения, объекта незавершенного строительства, расположенного на земельном участке	—
8.	Вид (виды) разрешенного использования	ведение личного подсобного хозяйства
8.1.	Дополнительные сведения об использовании земельного участка	—
9.	Сведения о земельных участках (землях общего пользования, территории общего пользования), посредством которых обеспечивается доступ	—
10.	Иные сведения	—

4. Пояснения к сведениям об уточняемом земельном участке с кадастровым номером 53:11:0700502:20 :

1.	—
----	---

1. Сведения о характерных точках границ уточняемого земельного участка с кадастровым номером 53:11:0700502:21

Система координат МСК-53					Зона № 2		
Обозначение характерных точек границ	Координаты, м				Метод определения координат	Формулы, примененные для расчета средней квадратической погрешности определения координат характерных точек границ (M _t), с подставленными в такие формулы значениями и итоговые (вычисленные) значения M _t , м	Описание закрепления точки
	содержатся в Едином государственном реестре недвижимости		определены в результате выполнения комплексных кадастровых работ				
	X	Y	X	Y			
1	2	3	4	5	6	7	8
н237У	—	—	610176,08	2199421,48	Метод спутниковых геодезических измерений (определений)	$M_t = \sqrt{m_0^2 + m_1^2}$	—

КАРТА-ПЛАН ТЕРРИТОРИИ

Сведения об уточняемых земельных участках, необходимые для исправления реестровых ошибок
в сведениях о местоположении их границ

н239У	—	—	610162,84	2199441,54	Метод спутниковых геодезических измерений (определений)	$M_t = \sqrt{m_0^2 + m_1^2}$	—
321	610134,83	2199392,80	—	—	Метод спутниковых геодезических измерений (определений)	$M_t = \sqrt{m_0^2 + m_1^2}$	—
317	610175,78	2199423,39	—	—	Метод спутниковых геодезических измерений (определений)	$M_t = \sqrt{m_0^2 + m_1^2}$	—
322	610164,65	2199442,76	—	—	Метод спутниковых геодезических измерений (определений)	$M_t = \sqrt{m_0^2 + m_1^2}$	—
320	610122,25	2199414,21	610122,25	2199414,21	Метод спутниковых геодезических измерений (определений)	$M_t = \sqrt{m_0^2 + m_1^2}$	—
н240У	—	—	610135,34	2199393,18	Метод спутниковых геодезических измерений (определений)	$M_t = \sqrt{m_0^2 + m_1^2}$	—
н238У	—	—	610137,27	2199394,62	Метод спутниковых геодезических измерений (определений)	$M_t = \sqrt{m_0^2 + m_1^2}$	—
н237У	—	—	610176,08	2199421,48	Метод спутниковых геодезических измерений (определений)	$M_t = \sqrt{m_0^2 + m_1^2}$	—

КАРТА-ПЛАН ТЕРРИТОРИИ

Сведения об уточняемых земельных участках, необходимые для исправления реестровых ошибок
в сведениях о местоположении их границ

2. Сведения о частях границ уточняемого земельного участка с кадастровым номером 53:11:0700502:21

Обозначение части границ		Горизонтальное положение (S), м	Описание прохождения части границ	Сведения о согласовании местоположения границ(согласовано/спорное)
от т.	до т.			
1	2	3	4	5
н237У	н239У	24,04	—	согласовано
н239У	320	48,93	—	согласовано
320	н240У	24,77	—	согласовано
н240У	н238У	2,41	—	согласовано
н238У	н237У	47,20	—	согласовано

3. Характеристики уточняемого земельного участка с кадастровым номером 53:11:0700502:21

№ п/п	Наименование характеристик земельного участка	Значение характеристики
1	2	3
1.	Адрес земельного участка	—
1.1.	Сведения о местоположении земельного участка (при отсутствии адреса) в структурированном в соответствии с федеральной информационной адресной системой виде	обл. Новгородская, р-н Новгородский, д. Ямно, ул. Дачная, д.11а
1.2.	Дополнительные сведения о местоположении земельного участка	—
2.	Площадь земельного участка ± величина погрешности определения(вычисления) площади ($P \pm \Delta P$), м ²	1200±12
3.	Формула, примененная для вычисления предельной погрешности определения площади земельного участка, с подставленными значениями и итоговые (вычисленные) значения (ΔP), м ²	$\Delta P = 3,5 \cdot M_t \cdot \sqrt{P_{\text{док}}} = 3,5 \cdot 0,10 \cdot \sqrt{1200} = 12$
4.	Площадь земельного участка согласно сведениям Единого государственного реестра недвижимости ($P_{\text{кад}}$), м ²	1200
5.	Оценка расхождения P и $P_{\text{кад}}$ ($P - P_{\text{кад}}$), м ²	0
6.	Предельный минимальный и максимальный размеры земельного участка ($P_{\text{мин}}$ и $P_{\text{макс}}$), м ²	—
7.	Кадастровый или иной государственный учетный номер (инвентарный) здания, сооружения, объекта незавершенного строительства, расположенного на земельном участке	—
8.	Вид (виды) разрешенного использования	для ведения дачного хозяйства
8.1.	Дополнительные сведения об использовании земельного участка	—

КАРТА-ПЛАН ТЕРРИТОРИИ

Сведения об уточняемых земельных участках, необходимые для исправления реестровых ошибок
в сведениях о местоположении их границ

1	2	3
9.	Сведения о земельных участках (землях общего пользования, территории общего пользования), посредством которых обеспечивается доступ	—
10.	Иные сведения	—

4. Пояснения к сведениям об уточняемом земельном участке с кадастровым номером 53:11:0700502:21 :

1.	—
----	---

1. Сведения о характерных точках границ уточняемого земельного участка с кадастровым номером 53:11:0700502:23

Система координат МСК-53 Зона № 2

Обозначение характерных точек границ	Координаты, м				Метод определения координат	Формулы, примененные для расчета средней квадратической погрешности определения координат характерных точек границ (M_t), с подставленными в такие формулы значениями и итоговые (вычисленные) значения M_t , м	Описание закрепления точки
	содержатся в Едином государственном реестре недвижимости		определены в результате выполнения комплексных кадастровых работ				
	X	Y	X	Y			
1	2	3	4	5	6	7	8
н217У	—	—	610185,86	2199311,33	Метод спутниковых геодезических измерений (определений)	$M_t = \sqrt{m_0^2 + m_1^2}$	—
н203У	—	—	610126,88	2199392,47	Метод спутниковых геодезических измерений (определений)	$M_t = \sqrt{m_0^2 + m_1^2}$	—
н202У	—	—	610109,24	2199380,67	Метод спутниковых геодезических измерений (определений)	$M_t = \sqrt{m_0^2 + m_1^2}$	—
н201У	—	—	610116,49	2199370,33	Метод спутниковых геодезических измерений (определений)	$M_t = \sqrt{m_0^2 + m_1^2}$	—

КАРТА-ПЛАН ТЕРРИТОРИИ

Сведения об уточняемых земельных участках, необходимые для исправления реестровых ошибок
в сведениях о местоположении их границ

н218У	—	—	610169,33	2199298,79	Метод спутниковых геодезических измерений (определений)	$M_t = \sqrt{m_0^2 + m_1^2}$	—
298	610170,75	2199300,18	—	—	Метод спутниковых геодезических измерений (определений)	$M_t = \sqrt{m_0^2 + m_1^2}$	—
299	610186,41	2199312,42	—	—	Метод спутниковых геодезических измерений (определений)	$M_t = \sqrt{m_0^2 + m_1^2}$	—
283	610126,80	2199392,52	—	—	Метод спутниковых геодезических измерений (определений)	$M_t = \sqrt{m_0^2 + m_1^2}$	—
284	610110,79	2199380,99	—	—	Метод спутниковых геодезических измерений (определений)	$M_t = \sqrt{m_0^2 + m_1^2}$	—
285	610117,91	2199371,42	—	—	Метод спутниковых геодезических измерений (определений)	$M_t = \sqrt{m_0^2 + m_1^2}$	—
н217У	—	—	610185,86	2199311,33	Метод спутниковых геодезических измерений (определений)	$M_t = \sqrt{m_0^2 + m_1^2}$	—

2. Сведения о частях границ уточняемого земельного участка с кадастровым номером 53:11:0700502:23

Обозначение части границ		Горизонтальное проложение (S), м	Описание прохождения части границ	Сведения о согласовании местоположения границ (согласовано/спорное)
от т.	до т.			
1	2	3	4	5
н217У	н203У	100,31	—	согласовано

КАРТА-ПЛАН ТЕРРИТОРИИ

Сведения об уточняемых земельных участках, необходимые для исправления реестровых ошибок
в сведениях о местоположении их границ

н203У	н202У	21,22	—	согласовано
н202У	н201У	12,63	—	согласовано
н201У	н218У	88,94	—	согласовано
н218У	н217У	20,75	—	согласовано

3. Характеристики уточняемого земельного участка с кадастровым номером 53:11:0700502:23

№ п/п	Наименование характеристик земельного участка	Значение характеристики
1	2	3
1.	Адрес земельного участка	—
1.1.	Сведения о местоположении земельного участка (при отсутствии адреса) в структурированном в соответствии с федеральной информационной адресной системой виде	обл. Новгородская, р-н Новгородский, д. Ямно,
1.2.	Дополнительные сведения о местоположении земельного участка	—
2.	Площадь земельного участка ± величина погрешности определения(вычисления) площади ($P \pm \Delta P$), м ²	2131±16
3.	Формула, примененная для вычисления предельной погрешности определения площади земельного участка, с подставленными значениями и итоговые (вычисленные) значения (ΔP), м ²	$\Delta P = 3,5 \cdot M_t \cdot \sqrt{P_{\text{ДОК}}} = 3,5 \cdot 0,10 \cdot \sqrt{1984} = 16$
4.	Площадь земельного участка согласно сведениям Единого государственного реестра недвижимости ($P_{\text{кад}}$), м ²	1984
5.	Оценка расхождения P и $P_{\text{кад}}$ ($P - P_{\text{кад}}$), м ²	147
6.	Предельный минимальный и максимальный размеры земельного участка ($P_{\text{мин}}$ и $P_{\text{макс}}$), м ²	—
7.	Кадастровый или иной государственный учетный номер (инвентарный) здания, сооружения, объекта незавершенного строительства, расположенного на земельном участке	53:11:0700502:403
8.	Вид (виды) разрешенного использования	Для ведения личного подсобного хозяйства
8.1.	Дополнительные сведения об использовании земельного участка	—
9.	Сведения о земельных участках (землях общего пользования, территории общего пользования), посредством которых обеспечивается доступ	—
10.	Иные сведения	—

4. Пояснения к сведениям об уточняемом земельном участке с кадастровым номером 53:11:0700502:23 :

1.	—
----	---

КАРТА-ПЛАН ТЕРРИТОРИИ

Сведения об уточняемых земельных участках, необходимые для исправления реестровых ошибок
в сведениях о местоположении их границ

1. Сведения о характерных точках границ уточняемого земельного участка с кадастровым номером 53:11:0700502:25

Система координат МСК-53

Зона № 2

Обозначение характерных точек границ	Координаты, м				Метод определения координат	Формулы, примененные для расчета средней квадратической погрешности определения координат характерных точек границ (M_t), с подставленными в такие формулы значениями и итоговые (вычисленные) значения M_t , м	Описание закрепления точки
	содержатся в Едином государственном реестре недвижимости		определены в результате выполнения комплексных кадастровых работ				
	X	Y	X	Y			
1	2	3	4	5	6	7	8
н212У	—	—	610134,79	2199274,56	Метод спутниковых геодезических измерений (определений)	$M_t = \sqrt{m_0^2 + m_1^2}$	—
н213У	—	—	610157,09	2199289,55	Метод спутниковых геодезических измерений (определений)	$M_t = \sqrt{m_0^2 + m_1^2}$	—
н214У	—	—	610127,11	2199332,57	Метод спутниковых геодезических измерений (определений)	$M_t = \sqrt{m_0^2 + m_1^2}$	—
н206У	—	—	610106,24	2199315,48	Метод спутниковых геодезических измерений (определений)	$M_t = \sqrt{m_0^2 + m_1^2}$	—
н210У	—	—	610086,95	2199299,35	Метод спутниковых геодезических измерений (определений)	$M_t = \sqrt{m_0^2 + m_1^2}$	—
н215У	—	—	610100,19	2199280,68	Метод спутниковых геодезических измерений	$M_t = \sqrt{m_0^2 + m_1^2}$	—

КАРТА-ПЛАН ТЕРРИТОРИИ

Сведения об уточняемых земельных участках, необходимые для исправления реестровых ошибок
в сведениях о местоположении их границ

					(определений)		
н216У	—	—	610113,51	2199263,98	Метод спутниковых геодезических измерений (определений)	$M_t = \sqrt{m_0^2 + m_1^2}$	—
294	610126,69	2199331,82	—	—	Метод спутниковых геодезических измерений (определений)	$M_t = \sqrt{m_0^2 + m_1^2}$	—
287	610106,99	2199313,82	—	—	Метод спутниковых геодезических измерений (определений)	$M_t = \sqrt{m_0^2 + m_1^2}$	—
288	610087,66	2199296,91	—	—	Метод спутниковых геодезических измерений (определений)	$M_t = \sqrt{m_0^2 + m_1^2}$	—
295	610114,22	2199261,54	—	—	Метод спутниковых геодезических измерений (определений)	$M_t = \sqrt{m_0^2 + m_1^2}$	—
296	610135,44	2199272,36	—	—	Метод спутниковых геодезических измерений (определений)	$M_t = \sqrt{m_0^2 + m_1^2}$	—
297	610157,12	2199286,43	—	—	Метод спутниковых геодезических измерений (определений)	$M_t = \sqrt{m_0^2 + m_1^2}$	—
н212У	—	—	610134,79	2199274,56	Метод спутниковых геодезических измерений (определений)	$M_t = \sqrt{m_0^2 + m_1^2}$	—

КАРТА-ПЛАН ТЕРРИТОРИИ

Сведения об уточняемых земельных участках, необходимые для исправления реестровых ошибок
в сведениях о местоположении их границ

2. Сведения о частях границ уточняемого земельного участка с кадастровым номером 53:11:0700502:25

Обозначение части границ		Горизонтальное положение (S), м	Описание прохождения части границ	Сведения о согласовании местоположения границ(согласовано/спорное)
от т.	до т.			
1	2	3	4	5
н212У	н213У	26,87	—	согласовано
н213У	н214У	52,44	—	согласовано
н214У	н206У	26,97	—	согласовано
н206У	н210У	25,15	—	согласовано
н210У	н215У	22,89	—	согласовано
н215У	н216У	21,36	—	согласовано
н216У	н212У	23,76	—	согласовано

3. Характеристики уточняемого земельного участка с кадастровым номером 53:11:0700502:25

№ п/п	Наименование характеристик земельного участка	Значение характеристики
1	2	3
1.	Адрес земельного участка	—
1.1.	Сведения о местоположении земельного участка (при отсутствии адреса) в структурированном в соответствии с федеральной информационной адресной системой виде	обл. Новгородская, р-н Новгородский, д. Ямно, ул. Дачная, д.5
1.2.	Дополнительные сведения о местоположении земельного участка	—
2.	Площадь земельного участка ± величина погрешности определения(вычисления) площади ($P \pm \Delta P$), м ²	2531±18
3.	Формула, примененная для вычисления предельной погрешности определения площади земельного участка, с подставленными значениями и итоговые (вычисленные) значения (ΔP), м2	$\Delta P = 3,5 \cdot M_t \cdot \sqrt{P_{\text{док}}} = 3,5 \cdot 0,10 \cdot \sqrt{2531} = 18$
4.	Площадь земельного участка согласно сведениям Единого государственного реестра недвижимости ($P_{\text{кад}}$), м ²	2531
5.	Оценка расхождения P и $P_{\text{кад}}$ ($P - P_{\text{кад}}$), м ²	0
6.	Предельный минимальный и максимальный размеры земельного участка ($P_{\text{мин}}$ и $P_{\text{макс}}$), м ²	—
7.	Кадастровый или иной государственный учетный номер (инвентарный) здания, сооружения, объекта незавершенного строительства, расположенного на земельном участке	—

КАРТА-ПЛАН ТЕРРИТОРИИ

Сведения об уточняемых земельных участках, необходимые для исправления реестровых ошибок
в сведениях о местоположении их границ

1	2	3
8.	Вид (виды) разрешенного использования	для ведения личного подсобного хозяйства (полевой участок)
8.1.	Дополнительные сведения об использовании земельного участка	—
9.	Сведения о земельных участках (землях общего пользования, территории общего пользования), посредством которых обеспечивается доступ	—
10.	Иные сведения	—

4. Пояснения к сведениям об уточняемом земельном участке с кадастровым номером 53:11:0700502:25 :

1.	—
----	---

1. Сведения о характерных точках границ уточняемого земельного участка с кадастровым номером 53:11:0700502:30

Система координат МСК-53 Зона № 2

Обозначение характерных точек границ	Координаты, м				Метод определения координат	Формулы, примененные для расчета средней квадратической погрешности определения координат характерных точек границ (M_t), с подставленными в такие формулы значениями и итоговые (вычисленные) значения M_t , м	Описание закрепления точки
	содержатся в Едином государственном реестре недвижимости		определены в результате выполнения комплексных кадастровых работ				
	X	Y	X	Y			
1	2	3	4	5	6	7	8
265	610059,77	2199443,08	610059,77	2199443,08	Метод спутниковых геодезических измерений (определений)	$M_t = \sqrt{m_0^2 + m_1^2}$	—
н191У	—	—	610045,96	2199463,33	Метод спутниковых геодезических измерений (определений)	$M_t = \sqrt{m_0^2 + m_1^2}$	—
н194У	—	—	610001,24	2199436,53	Метод спутниковых геодезических измерений (определений)	$M_t = \sqrt{m_0^2 + m_1^2}$	—
257	610047,61	2199461,91	—	—	Метод спутниковых геодезических	$M_t = \sqrt{m_0^2 + m_1^2}$	—

КАРТА-ПЛАН ТЕРРИТОРИИ

Сведения об уточняемых земельных участках, необходимые для исправления реестровых ошибок
в сведениях о местоположении их границ

					измерений (определений)		
258	610046,48	2199461,22	—	—	Метод спутниковых геодезических измерений (определений)	$M_t = \sqrt{m_0^2 + m_1^2}$	—
263	610001,91	2199434,14	—	—	Метод спутниковых геодезических измерений (определений)	$M_t = \sqrt{m_0^2 + m_1^2}$	—
264	610014,12	2199415,25	610014,12	2199415,25	Метод спутниковых геодезических измерений (определений)	$M_t = \sqrt{m_0^2 + m_1^2}$	—
265	610059,77	2199443,08	610059,77	2199443,08	Метод спутниковых геодезических измерений (определений)	$M_t = \sqrt{m_0^2 + m_1^2}$	—

2. Сведения о частях границ уточняемого земельного участка с кадастровым номером 53:11:0700502:30

Обозначение части границ		Горизонтальное проложение (S), м	Описание прохождения части границ	Сведения о согласовании местоположения границ(согласовано/спорное)
от т.	до т.			
1	2	3	4	5
265	н191У	24,51	—	согласовано
н191У	н194У	52,14	—	согласовано
н194У	264	24,87	—	согласовано
264	265	53,46	—	—

3. Характеристики уточняемого земельного участка с кадастровым номером 53:11:0700502:30

№ п/п	Наименование характеристик земельного участка	Значение характеристики
1	2	3
1.	Адрес земельного участка	—
1.1.	Сведения о местоположении земельного участка (при отсутствии адреса) в структурированном в соответствии с федеральной информационной адресной системой виде	обл. Новгородская, р-н Новгородский, д. Ямно, ул. Дачная, д.15

КАРТА-ПЛАН ТЕРРИТОРИИ

Сведения об уточняемых земельных участках, необходимые для исправления реестровых ошибок
в сведениях о местоположении их границ

1	2	3
1.2.	Дополнительные сведения о местоположении земельного участка	—
2.	Площадь земельного участка ± величина погрешности определения(вычисления) площади ($P \pm \Delta P$), м ²	1303±12
3.	Формула, примененная для вычисления предельной погрешности определения площади земельного участка, с подставленными значениями и итоговые (вычисленные) значения (ΔP), м ²	$\Delta P = 3,5 \cdot M_t \cdot \sqrt{P_{\text{док}}} = 3,5 \cdot 0,10 \cdot \sqrt{1200} = 12$
4.	Площадь земельного участка согласно сведениям Единого государственного реестра недвижимости ($P_{\text{кад}}$), м ²	1200
5.	Оценка расхождения P и $P_{\text{кад}}$ ($P - P_{\text{кад}}$), м ²	103
6.	Предельный минимальный и максимальный размеры земельного участка ($P_{\text{мин}}$ и $P_{\text{макс}}$), м ²	—
7.	Кадастровый или иной государственный учетный номер (инвентарный) здания, сооружения, объекта незавершенного строительства, расположенного на земельном участке	—
8.	Вид (виды) разрешенного использования	для ведения личного подсобного хозяйства
8.1.	Дополнительные сведения об использовании земельного участка	—
9.	Сведения о земельных участках (землях общего пользования, территории общего пользования), посредством которых обеспечивается доступ	—
10.	Иные сведения	—

4. Пояснения к сведениям об уточняемом земельном участке с кадастровым номером 53:11:0700502:30 :

1. —

1. Сведения о характерных точках границ уточняемого земельного участка с кадастровым номером 53:11:0700502:31

Система координат МСК-53

Зона № 2

Обозначение характерных точек границ	Координаты, м				Метод определения координат	Формулы, примененные для расчета средней квадратической погрешности определения координат характерных точек границ (M_t), с подставленными в такие формулы значениями и итоговые (вычисленные) значения M_t , м	Описание закрепления точки
	содержатся в Едином государственном реестре недвижимости		определены в результате выполнения комплексных кадастровых работ				
	X	Y	X	Y			
1	2	3	4	5	6	7	8

КАРТА-ПЛАН ТЕРРИТОРИИ

Сведения об уточняемых земельных участках, необходимые для исправления реестровых ошибок
в сведениях о местоположении их границ

н191У	—	—	610045,96	2199463,33	Метод спутниковых геодезических измерений (определений)	$M_t = \sqrt{m_0^2 + m_1^2}$	—
н190У	—	—	610034,34	2199481,77	Метод спутниковых геодезических измерений (определений)	$M_t = \sqrt{m_0^2 + m_1^2}$	—
н189У	—	—	609989,14	2199454,13	Метод спутниковых геодезических измерений (определений)	$M_t = \sqrt{m_0^2 + m_1^2}$	—
н194У	—	—	610001,24	2199436,53	Метод спутниковых геодезических измерений (определений)	$M_t = \sqrt{m_0^2 + m_1^2}$	—
263	610001,91	2199434,14	—	—	Метод спутниковых геодезических измерений (определений)	$M_t = \sqrt{m_0^2 + m_1^2}$	—
258	610046,48	2199461,22	—	—	Метод спутниковых геодезических измерений (определений)	$M_t = \sqrt{m_0^2 + m_1^2}$	—
259	610034,07	2199480,91	—	—	Метод спутниковых геодезических измерений (определений)	$M_t = \sqrt{m_0^2 + m_1^2}$	—
260	609989,13	2199453,43	—	—	Метод спутниковых геодезических измерений (определений)	$M_t = \sqrt{m_0^2 + m_1^2}$	—
н191У	—	—	610045,96	2199463,33	Метод спутниковых геодезических измерений (определений)	$M_t = \sqrt{m_0^2 + m_1^2}$	—

КАРТА-ПЛАН ТЕРРИТОРИИ

Сведения об уточняемых земельных участках, необходимые для исправления реестровых ошибок
в сведениях о местоположении их границизмерений
(определений)

2. Сведения о частях границ уточняемого земельного участка с кадастровым номером 53:11:0700502:31

Обозначение части границ		Горизонтальное проложение (S), м	Описание прохождения части границ	Сведения о согласовании местоположения границ(согласовано/спорное)
от т.	до т.			
1	2	3	4	5
н191У	н190У	21,80	—	согласовано
н190У	н189У	52,98	—	согласовано
н189У	н194У	21,36	—	согласовано
н194У	н191У	52,14	—	согласовано

3. Характеристики уточняемого земельного участка с кадастровым номером 53:11:0700502:31

№ п/п	Наименование характеристик земельного участка	Значение характеристики
1	2	3
1.	Адрес земельного участка	—
1.1.	Сведения о местоположении земельного участка (при отсутствии адреса) в структурированном в соответствии с федеральной информационной адресной системой виде	обл. Новгородская, р-н Новгородский, д. Ямно,
1.2.	Дополнительные сведения о местоположении земельного участка	—
2.	Площадь земельного участка ± величина погрешности определения(вычисления) площади ($P \pm \Delta P$), м ²	1133±12
3.	Формула, примененная для вычисления предельной погрешности определения площади земельного участка, с подставленными значениями и итоговые (вычисленные) значения (ΔP), м ²	$\Delta P = 3,5 \cdot M_t \cdot \sqrt{P_{\text{док}}} = 3,5 \cdot 0,10 \cdot \sqrt{1216} = 12$
4.	Площадь земельного участка согласно сведениям Единого государственного реестра недвижимости ($P_{\text{кад}}$), м ²	1216
5.	Оценка расхождения P и $P_{\text{кад}}$ ($P - P_{\text{кад}}$), м ²	-83
6.	Предельный минимальный и максимальный размеры земельного участка ($P_{\text{мин}}$ и $P_{\text{макс}}$), м ²	—
7.	Кадастровый или иной государственный учетный номер (инвентарный) здания, сооружения, объекта незавершенного строительства, расположенного на земельном участке	—
8.	Вид (виды) разрешенного использования	ведение личного подсобного хозяйства

КАРТА-ПЛАН ТЕРРИТОРИИ

Сведения об уточняемых земельных участках, необходимые для исправления реестровых ошибок
в сведениях о местоположении их границ

1	2	3
8.1.	Дополнительные сведения об использовании земельного участка	—
9.	Сведения о земельных участках (землях общего пользования, территории общего пользования), посредством которых обеспечивается доступ	—
10.	Иные сведения	—

4. Пояснения к сведениям об уточняемом земельном участке с кадастровым номером 53:11:0700502:31 :

1.	—
----	---

1. Сведения о характерных точках границ уточняемого земельного участка с кадастровым номером 53:11:0700502:32

Система координат МСК-53

Зона № 2

Обозначение характерных точек границ	Координаты, м				Метод определения координат	Формулы, примененные для расчета средней квадратической погрешности определения координат характерных точек границ (M_t), с подставленными в такие формулы значениями и итоговые (вычисленные) значения M_t , м	Описание закрепления точки
	содержатся в Едином государственном реестре недвижимости		определены в результате выполнения комплексных кадастровых работ				
	X	Y	X	Y			
1	2	3	4	5	6	7	8
н189У	—	—	609989,14	2199454,13	Метод спутниковых геодезических измерений (определений)	$M_t = \sqrt{m_0^2 + m_1^2}$	—
н190У	—	—	610034,34	2199481,77	Метод спутниковых геодезических измерений (определений)	$M_t = \sqrt{m_0^2 + m_1^2}$	—
н191У	—	—	610045,96	2199463,33	Метод спутниковых геодезических измерений (определений)	$M_t = \sqrt{m_0^2 + m_1^2}$	—
н192У	—	—	610055,16	2199468,57	Метод спутниковых геодезических измерений	$M_t = \sqrt{m_0^2 + m_1^2}$	—

КАРТА-ПЛАН ТЕРРИТОРИИ

Сведения об уточняемых земельных участках, необходимые для исправления реестровых ошибок
в сведениях о местоположении их границ

					(определений)		
н193У	—	—	610030,99	2199505,22	Метод спутниковых геодезических измерений (определений)	$M_t = \sqrt{m_0^2 + m_1^2}$	—
н188У	—	—	610022,26	2199500,46	Метод спутниковых геодезических измерений (определений)	$M_t = \sqrt{m_0^2 + m_1^2}$	—
н187У	—	—	609976,15	2199474,54	Метод спутниковых геодезических измерений (определений)	$M_t = \sqrt{m_0^2 + m_1^2}$	—
257	610047,61	2199461,91	—	—	Метод спутниковых геодезических измерений (определений)	$M_t = \sqrt{m_0^2 + m_1^2}$	—
262	610056,14	2199467,10	—	—	Метод спутниковых геодезических измерений (определений)	$M_t = \sqrt{m_0^2 + m_1^2}$	—
261	610030,72	2199504,36	—	—	Метод спутниковых геодезических измерений (определений)	$M_t = \sqrt{m_0^2 + m_1^2}$	—
256	610022,01	2199499,47	—	—	Метод спутниковых геодезических измерений (определений)	$M_t = \sqrt{m_0^2 + m_1^2}$	—
255	609976,21	2199473,72	—	—	Метод спутниковых геодезических измерений (определений)	$M_t = \sqrt{m_0^2 + m_1^2}$	—

КАРТА-ПЛАН ТЕРРИТОРИИ

Сведения об уточняемых земельных участках, необходимые для исправления реестровых ошибок
в сведениях о местоположении их границ

260	609989,13	2199453,43	—	—	Метод спутниковых геодезических измерений (определений)	$M_t = \sqrt{m_0^2 + m_1^2}$	—
259	610034,07	2199480,91	—	—	Метод спутниковых геодезических измерений (определений)	$M_t = \sqrt{m_0^2 + m_1^2}$	—
258	610046,48	2199461,22	—	—	Метод спутниковых геодезических измерений (определений)	$M_t = \sqrt{m_0^2 + m_1^2}$	—
н189У	—	—	609989,14	2199454,13	Метод спутниковых геодезических измерений (определений)	$M_t = \sqrt{m_0^2 + m_1^2}$	—

2. Сведения о частях границ уточняемого земельного участка с кадастровым номером 53:11:0700502:32

Обозначение части границ		Горизонтальное проложение (S), м	Описание прохождения части границ	Сведения о согласовании местоположения границ(согласовано/спорное)
от т.	до т.			
1	2	3	4	5
н189У	н190У	52,98	—	согласовано
н190У	н191У	21,80	—	согласовано
н191У	н192У	10,59	—	согласовано
н192У	н193У	43,90	—	согласовано
н193У	н188У	9,94	—	согласовано
н188У	н187У	52,90	—	согласовано
н187У	н189У	24,19	—	согласовано

3. Характеристики уточняемого земельного участка с кадастровым номером 53:11:0700502:32

№ п/п	Наименование характеристик земельного участка	Значение характеристики
1	2	3
1.	Адрес земельного участка	—
1.1.	Сведения о местоположении земельного участка (при отсутствии адреса) в структурированном в соответствии с федеральной информационной	Новгородская область, р-н Новгородский, д Ямно, ул Дачная

КАРТА-ПЛАН ТЕРРИТОРИИ

Сведения об уточняемых земельных участках, необходимые для исправления реестровых ошибок
в сведениях о местоположении их границ

1	2	3
	адресной системой виде	
1.2.	Дополнительные сведения о местоположении земельного участка	—
2.	Площадь земельного участка ± величина погрешности определения(вычисления) площади ($P \pm \Delta P$), м ²	1676±14
3.	Формула, примененная для вычисления предельной погрешности определения площади земельного участка, с подставленными значениями и итоговые (вычисленные) значения (ΔP), м ²	$\Delta P = 3,5 \cdot M_t \cdot \sqrt{P_{\text{ДОК}}} = 3,5 \cdot 0,10 \cdot \sqrt{1691} = 14$
4.	Площадь земельного участка согласно сведениям Единого государственного реестра недвижимости ($P_{\text{кад}}$), м ²	1691
5.	Оценка расхождения P и $P_{\text{кад}}$ ($P - P_{\text{кад}}$), м ²	-15
6.	Предельный минимальный и максимальный размеры земельного участка ($P_{\text{мин}}$ и $P_{\text{макс}}$), м ²	—
7.	Кадастровый или иной государственный учетный номер (инвентарный) здания, сооружения, объекта незавершенного строительства, расположенного на земельном участке	—
8.	Вид (виды) разрешенного использования	для ведения личного подсобного хозяйства
8.1.	Дополнительные сведения об использовании земельного участка	—
9.	Сведения о земельных участках (землях общего пользования, территории общего пользования), посредством которых обеспечивается доступ	—
10.	Иные сведения	—

4. Пояснения к сведениям об уточняемом земельном участке с кадастровым номером 53:11:0700502:32 :

1. —

1. Сведения о характерных точках границ уточняемого земельного участка с кадастровым номером 53:11:0700502:34

Система координат МСК-53

Зона № 2

Обозначение характерных точек границ	Координаты, м				Метод определения координат	Формулы, примененные для расчета средней квадратической погрешности определения координат характерных точек границ (M_t), с подставленными в такие формулы значениями и итоговые (вычисленные) значения M_t , м	Описание закрепления точки
	содержатся в Едином государственном реестре недвижимости		определены в результате выполнения комплексных кадастровых работ				
	X	Y	X	Y			

КАРТА-ПЛАН ТЕРРИТОРИИ

Сведения об уточняемых земельных участках, необходимые для исправления реестровых ошибок
в сведениях о местоположении их границ

1	2	3	4	5	6	7	8
н174У	—	—	609966,27	2199469,06	Метод спутниковых геодезических измерений (определений)	$M_t = \sqrt{m_0^2 + m_1^2}$	—
н177У	—	—	609946,67	2199497,61	Метод спутниковых геодезических измерений (определений)	$M_t = \sqrt{m_0^2 + m_1^2}$	—
н178У	—	—	609895,20	2199469,21	Метод спутниковых геодезических измерений (определений)	$M_t = \sqrt{m_0^2 + m_1^2}$	—
н179У	—	—	609912,67	2199438,41	Метод спутниковых геодезических измерений (определений)	$M_t = \sqrt{m_0^2 + m_1^2}$	—
н175У	—	—	609918,34	2199441,54	Метод спутниковых геодезических измерений (определений)	$M_t = \sqrt{m_0^2 + m_1^2}$	—
223	609966,30	2199467,86	—	—	Метод спутниковых геодезических измерений (определений)	$M_t = \sqrt{m_0^2 + m_1^2}$	—
226	609950,52	2199495,67	—	—	Метод спутниковых геодезических измерений (определений)	$M_t = \sqrt{m_0^2 + m_1^2}$	—
227	609895,33	2199469,02	—	—	Метод спутниковых геодезических измерений (определений)	$M_t = \sqrt{m_0^2 + m_1^2}$	—

КАРТА-ПЛАН ТЕРРИТОРИИ

Сведения об уточняемых земельных участках, необходимые для исправления реестровых ошибок
в сведениях о местоположении их границ

228	609912,90	2199436,83	—	—	Метод спутниковых геодезических измерений (определений)	$M_t = \sqrt{m_0^2 + m_1^2}$	—
224	609918,52	2199440,10	—	—	Метод спутниковых геодезических измерений (определений)	$M_t = \sqrt{m_0^2 + m_1^2}$	—
н174У	—	—	609966,27	2199469,06	Метод спутниковых геодезических измерений (определений)	$M_t = \sqrt{m_0^2 + m_1^2}$	—

2. Сведения о частях границ уточняемого земельного участка с кадастровым номером 53:11:0700502:34

Обозначение части границ		Горизонтальное проложение (S), м	Описание прохождения части границ	Сведения о согласовании местоположения границ(согласовано/спорное)
от т.	до т.			
1	2	3	4	5
н174У	н177У	34,63	—	согласовано
н177У	н178У	58,79	—	согласовано
н178У	н179У	35,41	—	согласовано
н179У	н175У	6,48	—	согласовано
н175У	н174У	55,27	—	согласовано

3. Характеристики уточняемого земельного участка с кадастровым номером 53:11:0700502:34

№ п/п	Наименование характеристик земельного участка	Значение характеристики
1	2	3
1.	Адрес земельного участка	—
1.1.	Сведения о местоположении земельного участка (при отсутствии адреса) в структурированном в соответствии с федеральной информационной адресной системой виде	Новгородская обл, р-н Новгородский, д Ямно, ул Дачная, дом 24
1.2.	Дополнительные сведения о местоположении земельного участка	—
2.	Площадь земельного участка ± величина погрешности определения(вычисления) площади ($P \pm \Delta P$), м ²	2109±16
3.	Формула, примененная для вычисления предельной погрешности определения площади земельного участка, с подставленными значениями	$\Delta P = 3,5 \cdot M_t \cdot \sqrt{P_{\text{ДОК}}} = 3,5 \cdot 0,10 \cdot \sqrt{2109} = 16$

КАРТА-ПЛАН ТЕРРИТОРИИ

Сведения об уточняемых земельных участках, необходимые для исправления реестровых ошибок
в сведениях о местоположении их границ

1	2	3
	и итоговые (вычисленные) значения (ΔP), м ²	
4.	Площадь земельного участка согласно сведениям Единого государственного реестра недвижимости ($P_{\text{кад}}$), м ²	2109
5.	Оценка расхождения P и $P_{\text{кад}}$ ($P - P_{\text{кад}}$), м ²	0
6.	Предельный минимальный и максимальный размеры земельного участка ($P_{\text{мин}}$ и $P_{\text{макс}}$), м ²	—
7.	Кадастровый или иной государственный учетный номер (инвентарный) здания, сооружения, объекта незавершенного строительства, расположенного на земельном участке	53:11:0700502:395
8.	Вид (виды) разрешенного использования	для ведения дачного хозяйства
8.1.	Дополнительные сведения об использовании земельного участка	—
9.	Сведения о земельных участках (землях общего пользования, территории общего пользования), посредством которых обеспечивается доступ	—
10.	Иные сведения	—

4. Пояснения к сведениям об уточняемом земельном участке с кадастровым номером 53:11:0700502:34 :

1. —

1. Сведения о характерных точках границ уточняемого земельного участка с кадастровым номером 53:11:0700502:35

Система координат МСК-53

Зона № 2

Обозначение характерных точек границ	Координаты, м				Метод определения координат	Формулы, примененные для расчета средней квадратической погрешности определения координат характерных точек границ (M_t), с подставленными в такие формулы значениями и итоговые (вычисленные) значения M_t , м	Описание закрепления точки
	содержатся в Едином государственном реестре недвижимости		определены в результате выполнения комплексных кадастровых работ				
	X	Y	X	Y			
1	2	3	4	5	6	7	8
n169У	—	—	609991,35	2199430,08	Метод спутниковых геодезических измерений (определений)	$M_t = \sqrt{m_0^2 + m_1^2}$	—

КАРТА-ПЛАН ТЕРРИТОРИИ

Сведения об уточняемых земельных участках, необходимые для исправления реестровых ошибок
в сведениях о местоположении их границ

н170У	—	—	609979,00	2199449,27	Метод спутниковых геодезических измерений (определений)	$M_t = \sqrt{m_0^2 + m_1^2}$	—
н171У	—	—	609930,76	2199421,00	Метод спутниковых геодезических измерений (определений)	$M_t = \sqrt{m_0^2 + m_1^2}$	—
н172У	—	—	609924,67	2199417,15	Метод спутниковых геодезических измерений (определений)	$M_t = \sqrt{m_0^2 + m_1^2}$	—
н173У	—	—	609935,50	2199398,27	Метод спутниковых геодезических измерений (определений)	$M_t = \sqrt{m_0^2 + m_1^2}$	—
218	609978,86	2199448,32	—	—	Метод спутниковых геодезических измерений (определений)	$M_t = \sqrt{m_0^2 + m_1^2}$	—
219	609928,91	2199419,03	—	—	Метод спутниковых геодезических измерений (определений)	$M_t = \sqrt{m_0^2 + m_1^2}$	—
220	609926,08	2199417,11	—	—	Метод спутниковых геодезических измерений (определений)	$M_t = \sqrt{m_0^2 + m_1^2}$	—
221	609937,28	2199397,36	—	—	Метод спутниковых геодезических измерений (определений)	$M_t = \sqrt{m_0^2 + m_1^2}$	—
222	609991,38	2199428,88	—	—	Метод спутниковых геодезических измерений (определений)	$M_t = \sqrt{m_0^2 + m_1^2}$	—

КАРТА-ПЛАН ТЕРРИТОРИИ

Сведения об уточняемых земельных участках, необходимые для исправления реестровых ошибок
в сведениях о местоположении их границ

					измерений (определений)		
н169У	—	—	609991,35	2199430,08	Метод спутниковых геодезических измерений (определений)	$M_t = \sqrt{m_0^2 + m_1^2}$	—

2. Сведения о частях границ уточняемого земельного участка с кадастровым номером 53:11:0700502:35

Обозначение части границ		Горизонтальное проложение (S), м	Описание прохождения части границ	Сведения о согласовании местоположения границ(согласовано/спорное)
от т.	до т.			
1	2	3	4	5
н169У	н170У	22,82	—	согласовано
н170У	н171У	55,91	—	согласовано
н171У	н172У	7,20	—	согласовано
н172У	н173У	21,77	—	согласовано
н173У	н169У	64,27	—	согласовано

3. Характеристики уточняемого земельного участка с кадастровым номером 53:11:0700502:35

№ п/п	Наименование характеристик земельного участка	Значение характеристики
1	2	3
1.	Адрес земельного участка	—
1.1.	Сведения о местоположении земельного участка (при отсутствии адреса) в структурированном в соответствии с федеральной информационной адресной системой виде	Новгородская обл, р-н Новгородский, с/п Подберезское, д Ямно, ул Дачная, д 20
1.2.	Дополнительные сведения о местоположении земельного участка	—
2.	Площадь земельного участка ± величина погрешности определения(вычисления) площади ($P \pm \Delta P$), м ²	1426±13
3.	Формула, примененная для вычисления предельной погрешности определения площади земельного участка, с подставленными значениями и итоговые (вычисленные) значения (ΔP), м ²	$\Delta P = 3,5 \cdot M_t \cdot \sqrt{P_{\text{док}}} = 3,5 \cdot 0,10 \cdot \sqrt{1426} = 13$
4.	Площадь земельного участка согласно сведениям Единого государственного реестра недвижимости ($P_{\text{кад}}$), м ²	1426
5.	Оценка расхождения P и $P_{\text{кад}}$ ($P - P_{\text{кад}}$), м ²	0
6.	Предельный минимальный и максимальный размеры земельного участка	—

КАРТА-ПЛАН ТЕРРИТОРИИ

Сведения об уточняемых земельных участках, необходимые для исправления реестровых ошибок
в сведениях о местоположении их границ

1	2	3
	(Р _{мин} и Р _{макс}), м ²	
7.	Кадастровый или иной государственный учетный номер (инвентарный) здания, сооружения, объекта незавершенного строительства, расположенного на земельном участке	—
8.	Вид (виды) разрешенного использования	как приусадебный с правом возведения жилого строения для сезонного проживания
8.1.	Дополнительные сведения об использовании земельного участка	—
9.	Сведения о земельных участках (землях общего пользования, территории общего пользования), посредством которых обеспечивается доступ	—
10.	Иные сведения	—

4. Пояснения к сведениям об уточняемом земельном участке с кадастровым номером 53:11:0700502:35 :

1.	—
----	---

1. Сведения о характерных точках границ уточняемого земельного участка с кадастровым номером 53:11:0700502:36

Система координат МСК-53

Зона № 2

Обозначение характерных точек границ	Координаты, м				Метод определения координат	Формулы, примененные для расчета средней квадратической погрешности определения координат характерных точек границ (M _t), с подставленными в такие формулы значениями и итоговые (вычисленные) значения M _t , м	Описание закрепления точки
	содержатся в Едином государственном реестре недвижимости		определены в результате выполнения комплексных кадастровых работ				
	X	Y	X	Y			
1	2	3	4	5	6	7	8
н170У	—	—	609979,00	2199449,27	Метод спутниковых геодезических измерений (определений)	$M_t = \sqrt{m_0^2 + m_1^2}$	—
н174У	—	—	609966,27	2199469,06	Метод спутниковых геодезических измерений (определений)	$M_t = \sqrt{m_0^2 + m_1^2}$	—

КАРТА-ПЛАН ТЕРРИТОРИИ

Сведения об уточняемых земельных участках, необходимые для исправления реестровых ошибок
в сведениях о местоположении их границ

н175У	—	—	609918,34	2199441,54	Метод спутниковых геодезических измерений (определений)	$M_t = \sqrt{m_0^2 + m_1^2}$	—
н176У	—	—	609930,77	2199421,00	Метод спутниковых геодезических измерений (определений)	$M_t = \sqrt{m_0^2 + m_1^2}$	—
223	609966,30	2199467,86	—	—	Метод спутниковых геодезических измерений (определений)	$M_t = \sqrt{m_0^2 + m_1^2}$	—
224	609918,52	2199440,10	—	—	Метод спутниковых геодезических измерений (определений)	$M_t = \sqrt{m_0^2 + m_1^2}$	—
225	609930,64	2199420,05	—	—	Метод спутниковых геодезических измерений (определений)	$M_t = \sqrt{m_0^2 + m_1^2}$	—
218	609978,86	2199448,32	—	—	Метод спутниковых геодезических измерений (определений)	$M_t = \sqrt{m_0^2 + m_1^2}$	—
н170У	—	—	609979,00	2199449,27	Метод спутниковых геодезических измерений (определений)	$M_t = \sqrt{m_0^2 + m_1^2}$	—

2. Сведения о частях границ уточняемого земельного участка с кадастровым номером 53:11:0700502:36

Обозначение части границ		Горизонтальное проложение (S), м	Описание прохождения части границ	Сведения о согласовании местоположения границ (согласовано/спорное)
от т.	до т.			
1	2	3	4	5
н170У	н174У	23,53	—	согласовано

КАРТА-ПЛАН ТЕРРИТОРИИ

Сведения об уточняемых земельных участках, необходимые для исправления реестровых ошибок
в сведениях о местоположении их границ

н174У	н175У	55,27	—	согласовано
н175У	н176У	24,01	—	согласовано
н176У	н170У	55,90	—	согласовано

3. Характеристики уточняемого земельного участка с кадастровым номером 53:11:0700502:36

№ п/п	Наименование характеристик земельного участка	Значение характеристики
1	2	3
1.	Адрес земельного участка	—
1.1.	Сведения о местоположении земельного участка (при отсутствии адреса) в структурированном в соответствии с федеральной информационной адресной системой виде	Новгородская область, р-н Новгородский, с/п Трубичинское, д Ямно, ул Дачная, д 22
1.2.	Дополнительные сведения о местоположении земельного участка	—
2.	Площадь земельного участка ± величина погрешности определения(вычисления) площади ($P \pm \Delta P$), м ²	1320±13
3.	Формула, примененная для вычисления предельной погрешности определения площади земельного участка, с подставленными значениями и итоговые (вычисленные) значения (ΔP), м ²	$\Delta P = 3,5 \cdot M_t \cdot \sqrt{P_{\text{док}}} = 3,5 \cdot 0,10 \cdot \sqrt{1296} = 13$
4.	Площадь земельного участка согласно сведениям Единого государственного реестра недвижимости ($P_{\text{кад}}$), м ²	1296
5.	Оценка расхождения P и $P_{\text{кад}}$ ($P - P_{\text{кад}}$), м ²	24
6.	Предельный минимальный и максимальный размеры земельного участка ($P_{\text{мин}}$ и $P_{\text{макс}}$), м ²	—
7.	Кадастровый или иной государственный учетный номер (инвентарный) здания, сооружения, объекта незавершенного строительства, расположенного на земельном участке	—
8.	Вид (виды) разрешенного использования	Для ведения личного подсобного хозяйства
8.1.	Дополнительные сведения об использовании земельного участка	—
9.	Сведения о земельных участках (землях общего пользования, территории общего пользования), посредством которых обеспечивается доступ	—
10.	Иные сведения	—

4. Пояснения к сведениям об уточняемом земельном участке с кадастровым номером 53:11:0700502:36 :

1.	—
----	---

1. Сведения о характерных точках границ уточняемого земельного участка с кадастровым номером 53:11:0700502:37

КАРТА-ПЛАН ТЕРРИТОРИИ

Сведения об уточняемых земельных участках, необходимые для исправления реестровых ошибок
в сведениях о местоположении их границ

Система координат МСК-53

Зона № 2

Обозначение характерных точек границ	Координаты, м				Метод определения координат	Формулы, примененные для расчета средней квадратической погрешности определения координат характерных точек границ (M_t), с подставленными в такие формулы значениями и итоговые (вычисленные) значения M_t , м	Описание закрепления точки
	содержатся в Едином государственном реестре недвижимости		определены в результате выполнения комплексных кадастровых работ				
	X	Y	X	Y			
1	2	3	4	5	6	7	8
н160У	—	—	610018,34	2199391,19	Метод спутниковых геодезических измерений (определений)	$M_t = \sqrt{m_0^2 + m_1^2}$	—
н163У	—	—	610006,27	2199410,66	Метод спутниковых геодезических измерений (определений)	$M_t = \sqrt{m_0^2 + m_1^2}$	—
н164У	—	—	610004,74	2199409,81	Метод спутниковых геодезических измерений (определений)	$M_t = \sqrt{m_0^2 + m_1^2}$	—
н165У	—	—	609987,77	2199400,10	Метод спутниковых геодезических измерений (определений)	$M_t = \sqrt{m_0^2 + m_1^2}$	—
н166У	—	—	609984,22	2199398,29	Метод спутниковых геодезических измерений (определений)	$M_t = \sqrt{m_0^2 + m_1^2}$	—
н167У	—	—	609959,39	2199383,28	Метод спутниковых геодезических измерений (определений)	$M_t = \sqrt{m_0^2 + m_1^2}$	—

КАРТА-ПЛАН ТЕРРИТОРИИ

Сведения об уточняемых земельных участках, необходимые для исправления реестровых ошибок
в сведениях о местоположении их границ

н168У	—	—	609970,73	2199363,65	Метод спутниковых геодезических измерений (определений)	$M_t = \sqrt{m_0^2 + m_1^2}$	—
н161У	—	—	609983,63	2199371,14	Метод спутниковых геодезических измерений (определений)	$M_t = \sqrt{m_0^2 + m_1^2}$	—
202	610017,85	2199391,02	—	—	Метод спутниковых геодезических измерений (определений)	$M_t = \sqrt{m_0^2 + m_1^2}$	—
212	610005,78	2199410,03	—	—	Метод спутниковых геодезических измерений (определений)	$M_t = \sqrt{m_0^2 + m_1^2}$	—
213	610004,83	2199409,67	—	—	Метод спутниковых геодезических измерений (определений)	$M_t = \sqrt{m_0^2 + m_1^2}$	—
214	609990,22	2199400,39	—	—	Метод спутниковых геодезических измерений (определений)	$M_t = \sqrt{m_0^2 + m_1^2}$	—
215	609984,54	2199397,50	—	—	Метод спутниковых геодезических измерений (определений)	$M_t = \sqrt{m_0^2 + m_1^2}$	—
216	609959,51	2199382,95	—	—	Метод спутниковых геодезических измерений (определений)	$M_t = \sqrt{m_0^2 + m_1^2}$	—
217	609971,09	2199363,04	—	—	Метод спутниковых геодезических измерений (определений)	$M_t = \sqrt{m_0^2 + m_1^2}$	—

КАРТА-ПЛАН ТЕРРИТОРИИ

Сведения об уточняемых земельных участках, необходимые для исправления реестровых ошибок
в сведениях о местоположении их границ

					измерений (определений)		
203	609984,30	2199370,27	—	—	Метод спутниковых геодезических измерений (определений)	$M_t = \sqrt{m_0^2 + m_1^2}$	—
204	609998,13	2199377,85	—	—	Метод спутниковых геодезических измерений (определений)	$M_t = \sqrt{m_0^2 + m_1^2}$	—
205	610006,93	2199384,12	—	—	Метод спутниковых геодезических измерений (определений)	$M_t = \sqrt{m_0^2 + m_1^2}$	—
206	610013,96	2199388,56	—	—	Метод спутниковых геодезических измерений (определений)	$M_t = \sqrt{m_0^2 + m_1^2}$	—
н160У	—	—	610018,34	2199391,19	Метод спутниковых геодезических измерений (определений)	$M_t = \sqrt{m_0^2 + m_1^2}$	—

2. Сведения о частях границ уточняемого земельного участка с кадастровым номером 53:11:0700502:37

Обозначение части границ		Горизонтальное проложение (S), м	Описание прохождения части границ	Сведения о согласовании местоположения границ(согласовано/спорное)
от т.	до т.			
1	2	3	4	5
н160У	н163У	22,91	—	согласовано
н163У	н164У	1,75	—	согласовано
н164У	н165У	19,55	—	согласовано
н165У	н166У	3,98	—	согласовано
н166У	н167У	29,01	—	согласовано
н167У	н168У	22,67	—	согласовано
н168У	н161У	14,92	—	согласовано

КАРТА-ПЛАН ТЕРРИТОРИИ

Сведения об уточняемых земельных участках, необходимые для исправления реестровых ошибок
в сведениях о местоположении их границ

н161У

н160У

40,08

—

согласовано

3. Характеристики уточняемого земельного участка с кадастровым номером 53:11:0700502:37

№ п/п	Наименование характеристик земельного участка	Значение характеристики
1	2	3
1.	Адрес земельного участка	—
1.1.	Сведения о местоположении земельного участка (при отсутствии адреса) в структурированном в соответствии с федеральной информационной адресной системой виде	Новгородская область, р-н Новгородский, с/п Трубичинское, д Ямно, ул Дачная
1.2.	Дополнительные сведения о местоположении земельного участка	—
2.	Площадь земельного участка \pm величина погрешности определения(вычисления) площади ($P \pm \Delta P$), м ²	1255 \pm 12
3.	Формула, примененная для вычисления предельной погрешности определения площади земельного участка, с подставленными значениями и итоговые (вычисленные) значения (ΔP), м ²	$\Delta P = 3,5 \cdot M_t \cdot \sqrt{P_{\text{док}}} = 3,5 \cdot 0,10 \cdot \sqrt{1254} = 12$
4.	Площадь земельного участка согласно сведениям Единого государственного реестра недвижимости ($P_{\text{кад}}$), м ²	1254
5.	Оценка расхождения P и $P_{\text{кад}}$ ($P - P_{\text{кад}}$), м ²	1
6.	Предельный минимальный и максимальный размеры земельного участка ($P_{\text{мин}}$ и $P_{\text{макс}}$), м ²	—
7.	Кадастровый или иной государственный учетный номер (инвентарный) здания, сооружения, объекта незавершенного строительства, расположенного на земельном участке	53:11:0700502:393
8.	Вид (виды) разрешенного использования	Для ведения дачного хозяйства
8.1.	Дополнительные сведения об использовании земельного участка	—
9.	Сведения о земельных участках (землях общего пользования, территории общего пользования), посредством которых обеспечивается доступ	—
10.	Иные сведения	—

4. Пояснения к сведениям об уточняемом земельном участке с кадастровым номером 53:11:0700502:37 :

1. —

1. Сведения о характерных точках границ уточняемого земельного участка с кадастровым номером 53:11:0700502:40

Система координат МСК-53

Зона № 2

КАРТА-ПЛАН ТЕРРИТОРИИ

Сведения об уточняемых земельных участках, необходимые для исправления реестровых ошибок
в сведениях о местоположении их границ

Обозначение характерных точек границ	Координаты, м				Метод определения координат	Формулы, примененные для расчета средней квадратической погрешности определения координат характерных точек границ (M_t), с подставленными в такие формулы значениями и итоговые (вычисленные) значения M_t , м	Описание закрепления точки
	содержатся в Едином государственном реестре недвижимости		определены в результате выполнения комплексных кадастровых работ				
	X	Y	X	Y			
1	2	3	4	5	6	7	8
н146У	—	—	610130,40	2199190,48	Метод спутниковых геодезических измерений (определений)	$M_t = \sqrt{m_0^2 + m_1^2}$	—
н147У	—	—	610141,94	2199198,28	Метод спутниковых геодезических измерений (определений)	$M_t = \sqrt{m_0^2 + m_1^2}$	—
194	—	—	610145,81	2199200,69	Метод спутниковых геодезических измерений (определений)	$M_t = \sqrt{m_0^2 + m_1^2}$	—
н148У	—	—	610137,88	2199212,81	Метод спутниковых геодезических измерений (определений)	$M_t = \sqrt{m_0^2 + m_1^2}$	—
193	—	—	610121,63	2199231,62	Метод спутниковых геодезических измерений (определений)	$M_t = \sqrt{m_0^2 + m_1^2}$	—
н149У	—	—	610098,98	2199214,04	Метод спутниковых геодезических измерений (определений)	$M_t = \sqrt{m_0^2 + m_1^2}$	—

КАРТА-ПЛАН ТЕРРИТОРИИ

Сведения об уточняемых земельных участках, необходимые для исправления реестровых ошибок
в сведениях о местоположении их границ

н150У	—	—	610070,86	2199250,58	Метод спутниковых геодезических измерений (определений)	$M_t = \sqrt{m_0^2 + m_1^2}$	—
н141У	—	—	610053,98	2199238,58	Метод спутниковых геодезических измерений (определений)	$M_t = \sqrt{m_0^2 + m_1^2}$	—
н151У	—	—	610064,85	2199222,25	Метод спутниковых геодезических измерений (определений)	$M_t = \sqrt{m_0^2 + m_1^2}$	—
н138У	—	—	610076,68	2199205,37	Метод спутниковых геодезических измерений (определений)	$M_t = \sqrt{m_0^2 + m_1^2}$	—
н152У	—	—	610080,51	2199200,20	Метод спутниковых геодезических измерений (определений)	$M_t = \sqrt{m_0^2 + m_1^2}$	—
н133У	—	—	610087,53	2199191,22	Метод спутниковых геодезических измерений (определений)	$M_t = \sqrt{m_0^2 + m_1^2}$	—
н132У	—	—	610093,49	2199181,78	Метод спутниковых геодезических измерений (определений)	$M_t = \sqrt{m_0^2 + m_1^2}$	—
н131У	—	—	610100,80	2199170,66	Метод спутниковых геодезических измерений (определений)	$M_t = \sqrt{m_0^2 + m_1^2}$	—
н153У	—	—	610117,69	2199182,40	Метод спутниковых геодезических измерений (определений)	$M_t = \sqrt{m_0^2 + m_1^2}$	—

КАРТА-ПЛАН ТЕРРИТОРИИ

Сведения об уточняемых земельных участках, необходимые для исправления реестровых ошибок
в сведениях о местоположении их границ

					измерений (определений)		
183	610130,24	2199189,87	—	—	Метод спутниковых геодезических измерений (определений)	$M_t = \sqrt{m_0^2 + m_1^2}$	—
184	610141,54	2199198,01	—	—	Метод спутниковых геодезических измерений (определений)	$M_t = \sqrt{m_0^2 + m_1^2}$	—
185	610144,98	2199200,13	—	—	Метод спутниковых геодезических измерений (определений)	$M_t = \sqrt{m_0^2 + m_1^2}$	—
186	610137,09	2199212,20	—	—	Метод спутниковых геодезических измерений (определений)	$M_t = \sqrt{m_0^2 + m_1^2}$	—
187	610120,81	2199231,06	—	—	Метод спутниковых геодезических измерений (определений)	$M_t = \sqrt{m_0^2 + m_1^2}$	—
188	610098,58	2199213,77	—	—	Метод спутниковых геодезических измерений (определений)	$M_t = \sqrt{m_0^2 + m_1^2}$	—
189	610071,09	2199249,39	—	—	Метод спутниковых геодезических измерений (определений)	$M_t = \sqrt{m_0^2 + m_1^2}$	—
190	610053,12	2199239,00	—	—	Метод спутниковых геодезических измерений (определений)	$M_t = \sqrt{m_0^2 + m_1^2}$	—

КАРТА-ПЛАН ТЕРРИТОРИИ

Сведения об уточняемых земельных участках, необходимые для исправления реестровых ошибок
в сведениях о местоположении их границ

191	610064,45	2199221,98	—	—	Метод спутниковых геодезических измерений (определений)	$M_t = \sqrt{m_0^2 + m_1^2}$	—
175	610076,64	2199203,30	—	—	Метод спутниковых геодезических измерений (определений)	$M_t = \sqrt{m_0^2 + m_1^2}$	—
192	610079,34	2199199,17	—	—	Метод спутниковых геодезических измерений (определений)	$M_t = \sqrt{m_0^2 + m_1^2}$	—
166	610085,82	2199191,25	—	—	Метод спутниковых геодезических измерений (определений)	$M_t = \sqrt{m_0^2 + m_1^2}$	—
167	610092,84	2199182,67	—	—	Метод спутниковых геодезических измерений (определений)	$M_t = \sqrt{m_0^2 + m_1^2}$	—
168	610101,12	2199170,18	—	—	Метод спутниковых геодезических измерений (определений)	$M_t = \sqrt{m_0^2 + m_1^2}$	—
н146У	—	—	610130,40	2199190,48	Метод спутниковых геодезических измерений (определений)	$M_t = \sqrt{m_0^2 + m_1^2}$	—

2. Сведения о частях границ уточняемого земельного участка с кадастровым номером 53:11:0700502:40

Обозначение части границ		Горизонтальное проложение (S), м	Описание прохождения части границ	Сведения о согласовании местоположения границ (согласовано/спорное)
от т.	до т.			
1	2	3	4	5
н146У	н147У	13,93	—	согласовано

КАРТА-ПЛАН ТЕРРИТОРИИ

Сведения об уточняемых земельных участках, необходимые для исправления реестровых ошибок
в сведениях о местоположении их границ

н147У	194	4,56	—	согласовано
194	н148У	14,48	—	согласовано
н148У	193	24,86	—	согласовано
193	н149У	28,67	—	согласовано
н149У	н150У	46,11	—	согласовано
н150У	н141У	20,71	—	согласовано
н141У	н151У	19,62	—	согласовано
н151У	н138У	20,61	—	согласовано
н138У	н152У	6,43	—	согласовано
н152У	н133У	11,40	—	согласовано
н133У	н132У	11,16	—	согласовано
н132У	н131У	13,31	—	согласовано
н131У	н153У	20,57	—	согласовано
н153У	н146У	15,06	—	согласовано

3. Характеристики уточняемого земельного участка с кадастровым номером 53:11:0700502:40

№ п/п	Наименование характеристик земельного участка	Значение характеристики
1	2	3
1.	Адрес земельного участка	—
1.1.	Сведения о местоположении земельного участка (при отсутствии адреса) в структурированном в соответствии с федеральной информационной адресной системой виде	Новгородская область, р-н Новгородский, с/п Подберезское, д Ямно, ул Дачная, на земельном участке расположено здание, жилой дом №4
1.2.	Дополнительные сведения о местоположении земельного участка	—
2.	Площадь земельного участка ± величина погрешности определения(вычисления) площади ($P \pm \Delta P$), м ²	3008±19
3.	Формула, примененная для вычисления предельной погрешности определения площади земельного участка, с подставленными значениями и итоговые (вычисленные) значения (ΔP), м ²	$\Delta P = 3,5 \cdot M_t \cdot \sqrt{P_{\text{ДОК}}} = 3,5 \cdot 0,10 \cdot \sqrt{3029} = 19$
4.	Площадь земельного участка согласно сведениям Единого государственного реестра недвижимости ($P_{\text{кад}}$), м ²	3029
5.	Оценка расхождения P и $P_{\text{кад}}$ ($P - P_{\text{кад}}$), м ²	-21
6.	Предельный минимальный и максимальный размеры земельного участка ($P_{\text{мин}}$ и $P_{\text{макс}}$), м ²	—
7.	Кадастровый или иной государственный учетный номер (инвентарный)	—

КАРТА-ПЛАН ТЕРРИТОРИИ

Сведения об уточняемых земельных участках, необходимые для исправления реестровых ошибок
в сведениях о местоположении их границ

1	2	3
	здания, сооружения, объекта незавершенного строительства, расположенного на земельном участке	
8.	Вид (виды) разрешенного использования	для ведения личного подсобного хозяйства
8.1.	Дополнительные сведения об использовании земельного участка	—
9.	Сведения о земельных участках (землях общего пользования, территории общего пользования), посредством которых обеспечивается доступ	—
10.	Иные сведения	—

4. Пояснения к сведениям об уточняемом земельном участке с кадастровым номером 53:11:0700502:40 :

1.	—
----	---

1. Сведения о характерных точках границ уточняемого земельного участка с кадастровым номером 53:11:0700502:41

Система координат МСК-53 Зона № 2

Обозначение характерных точек границ	Координаты, м				Метод определения координат	Формулы, примененные для расчета средней квадратической погрешности определения координат характерных точек границ (M_t), с подставленными в такие формулы значениями и итоговые (вычисленные) значения M_t , м	Описание закрепления точки
	содержатся в Едином государственном реестре недвижимости		определены в результате выполнения комплексных кадастровых работ				
	X	Y	X	Y			
1	2	3	4	5	6	7	8
н102У	—	—	610098,03	2199123,95	Метод спутниковых геодезических измерений (определений)	$M_t = \sqrt{m_0^2 + m_1^2}$	—
н128У	—	—	610093,27	2199132,19	Метод спутниковых геодезических измерений (определений)	$M_t = \sqrt{m_0^2 + m_1^2}$	—
н129У	—	—	610057,36	2199190,79	Метод спутниковых геодезических измерений (определений)	$M_t = \sqrt{m_0^2 + m_1^2}$	—

КАРТА-ПЛАН ТЕРРИТОРИИ

Сведения об уточняемых земельных участках, необходимые для исправления реестровых ошибок
в сведениях о местоположении их границ

н130У	—	—	610043,81	2199184,11	Метод спутниковых геодезических измерений (определений)	$M_t = \sqrt{m_0^2 + m_1^2}$	—
н103У	—	—	610083,60	2199114,94	Метод спутниковых геодезических измерений (определений)	$M_t = \sqrt{m_0^2 + m_1^2}$	—
162	610040,77	2199185,02	—	—	Метод спутниковых геодезических измерений (определений)	$M_t = \sqrt{m_0^2 + m_1^2}$	—
163	610081,94	2199117,39	—	—	Метод спутниковых геодезических измерений (определений)	$M_t = \sqrt{m_0^2 + m_1^2}$	—
164	610094,36	2199124,64	—	—	Метод спутниковых геодезических измерений (определений)	$M_t = \sqrt{m_0^2 + m_1^2}$	—
165	610054,32	2199191,70	—	—	Метод спутниковых геодезических измерений (определений)	$M_t = \sqrt{m_0^2 + m_1^2}$	—
н102У	—	—	610098,03	2199123,95	Метод спутниковых геодезических измерений (определений)	$M_t = \sqrt{m_0^2 + m_1^2}$	—

2. Сведения о частях границ уточняемого земельного участка с кадастровым номером 53:11:0700502:41

Обозначение части границ		Горизонтальное проложение (S), м	Описание прохождения части границ	Сведения о согласовании местоположения границ (согласовано/спорное)
от т.	до т.			
1	2	3	4	5
н102У	н128У	9,52	—	согласовано

КАРТА-ПЛАН ТЕРРИТОРИИ

Сведения об уточняемых земельных участках, необходимые для исправления реестровых ошибок
в сведениях о местоположении их границ

н128У	н129У	68,73	—	согласовано
н129У	н130У	15,11	—	согласовано
н130У	н103У	79,80	—	согласовано
н103У	н102У	17,01	—	согласовано

3. Характеристики уточняемого земельного участка с кадастровым номером 53:11:0700502:41

№ п/п	Наименование характеристик земельного участка	Значение характеристики
1	2	3
1.	Адрес земельного участка	Новгородская обл., муниципальный район Новгородский, д. Ямно, ул. Зеленая
1.1.	Сведения о местоположении земельного участка (при отсутствии адреса) в структурированном в соответствии с федеральной информационной адресной системой виде	—
1.2.	Дополнительные сведения о местоположении земельного участка	—
2.	Площадь земельного участка ± величина погрешности определения (вычисления) площади ($P \pm \Delta P$), м ²	1275±12
3.	Формула, примененная для вычисления предельной погрешности определения площади земельного участка, с подставленными значениями и итоговые (вычисленные) значения (ΔP), м ²	$\Delta P = 3,5 \cdot M_t \cdot \sqrt{P_{\text{ДОК}}} = 3,5 \cdot 0,10 \cdot \sqrt{1157} = 12$
4.	Площадь земельного участка согласно сведениям Единого государственного реестра недвижимости ($P_{\text{кад}}$), м ²	1157
5.	Оценка расхождения P и $P_{\text{кад}}$ ($P - P_{\text{кад}}$), м ²	118
6.	Предельный минимальный и максимальный размеры земельного участка ($P_{\text{мин}}$ и $P_{\text{макс}}$), м ²	—
7.	Кадастровый или иной государственный учетный номер (инвентарный) здания, сооружения, объекта незавершенного строительства, расположенного на земельном участке	—
8.	Вид (виды) разрешенного использования	для ведения личного подсобного хозяйства
8.1.	Дополнительные сведения об использовании земельного участка	—
9.	Сведения о земельных участках (землях общего пользования, территории общего пользования), посредством которых обеспечивается доступ	—
10.	Иные сведения	—

4. Пояснения к сведениям об уточняемом земельном участке с кадастровым номером 53:11:0700502:41 :

1.	—
----	---

КАРТА-ПЛАН ТЕРРИТОРИИ

Сведения об уточняемых земельных участках, необходимые для исправления реестровых ошибок
в сведениях о местоположении их границ

1. Сведения о характерных точках границ уточняемого земельного участка с кадастровым номером 53:11:0700502:42

Система координат МСК-53

Зона № 2

Обозначение характерных точек границ	Координаты, м				Метод определения координат	Формулы, примененные для расчета средней квадратической погрешности определения координат характерных точек границ (M_t), с подставленными в такие формулы значениями и итоговые (вычисленные) значения M_t , м	Описание закрепления точки
	содержатся в Едином государственном реестре недвижимости		определены в результате выполнения комплексных кадастровых работ				
	X	Y	X	Y			
1	2	3	4	5	6	7	8
н101У	—	—	610102,52	2199126,76	Метод спутниковых геодезических измерений (определений)	$M_t = \sqrt{m_0^2 + m_1^2}$	—
н100У	—	—	610120,89	2199139,21	Метод спутниковых геодезических измерений (определений)	$M_t = \sqrt{m_0^2 + m_1^2}$	—
н131У	—	—	610100,80	2199170,66	Метод спутниковых геодезических измерений (определений)	$M_t = \sqrt{m_0^2 + m_1^2}$	—
н132У	—	—	610093,49	2199181,78	Метод спутниковых геодезических измерений (определений)	$M_t = \sqrt{m_0^2 + m_1^2}$	—
н133У	—	—	610087,53	2199191,22	Метод спутниковых геодезических измерений (определений)	$M_t = \sqrt{m_0^2 + m_1^2}$	—
н134У	—	—	610070,51	2199179,51	Метод спутниковых геодезических измерений	$M_t = \sqrt{m_0^2 + m_1^2}$	—

КАРТА-ПЛАН ТЕРРИТОРИИ

Сведения об уточняемых земельных участках, необходимые для исправления реестровых ошибок
в сведениях о местоположении их границ

					(определений)		
166	610085,82	2199191,25	—	—	Метод спутниковых геодезических измерений (определений)	$M_t = \sqrt{m_0^2 + m_1^2}$	—
172	610078,80	2199186,48	—	—	Метод спутниковых геодезических измерений (определений)	$M_t = \sqrt{m_0^2 + m_1^2}$	—
171	610069,86	2199180,40	—	—	Метод спутниковых геодезических измерений (определений)	$M_t = \sqrt{m_0^2 + m_1^2}$	—
170	610101,87	2199127,65	—	—	Метод спутниковых геодезических измерений (определений)	$M_t = \sqrt{m_0^2 + m_1^2}$	—
169	610120,58	2199139,57	—	—	Метод спутниковых геодезических измерений (определений)	$M_t = \sqrt{m_0^2 + m_1^2}$	—
168	610101,12	2199170,18	—	—	Метод спутниковых геодезических измерений (определений)	$M_t = \sqrt{m_0^2 + m_1^2}$	—
167	610092,84	2199182,67	—	—	Метод спутниковых геодезических измерений (определений)	$M_t = \sqrt{m_0^2 + m_1^2}$	—
н101У	—	—	610102,52	2199126,76	Метод спутниковых геодезических измерений (определений)	$M_t = \sqrt{m_0^2 + m_1^2}$	—

КАРТА-ПЛАН ТЕРРИТОРИИ

Сведения об уточняемых земельных участках, необходимые для исправления реестровых ошибок
в сведениях о местоположении их границ

2. Сведения о частях границ уточняемого земельного участка с кадастровым номером 53:11:0700502:42

Обозначение части границ		Горизонтальное положение (S), м	Описание прохождения части границ	Сведения о согласовании местоположения границ(согласовано/спорное)
от т.	до т.			
1	2	3	4	5
н101У	н100У	22,19	—	согласовано
н100У	н131У	37,32	—	согласовано
н131У	н132У	13,31	—	согласовано
н132У	н133У	11,16	—	согласовано
н133У	н134У	20,66	—	согласовано
н134У	н101У	61,70	—	согласовано

3. Характеристики уточняемого земельного участка с кадастровым номером 53:11:0700502:42

№ п/п	Наименование характеристик земельного участка	Значение характеристики
1	2	3
1.	Адрес земельного участка	—
1.1.	Сведения о местоположении земельного участка (при отсутствии адреса) в структурированном в соответствии с федеральной информационной адресной системой виде	Новгородская обл, р-н Новгородский, Подберезское сельское поселение, д Ямно
1.2.	Дополнительные сведения о местоположении земельного участка	—
2.	Площадь земельного участка ± величина погрешности определения(вычисления) площади ($P \pm \Delta P$), м ²	1322±13
3.	Формула, примененная для вычисления предельной погрешности определения площади земельного участка, с подставленными значениями и итоговые (вычисленные) значения (ΔP), м ²	$\Delta P = 3,5 \cdot M_t \cdot \sqrt{P_{\text{док}}} = 3,5 \cdot 0,10 \cdot \sqrt{1323} = 13$
4.	Площадь земельного участка согласно сведениям Единого государственного реестра недвижимости ($P_{\text{кад}}$), м ²	1323
5.	Оценка расхождения P и $P_{\text{кад}}$ ($P - P_{\text{кад}}$), м ²	-1
6.	Предельный минимальный и максимальный размеры земельного участка ($P_{\text{мин}}$ и $P_{\text{макс}}$), м ²	—
7.	Кадастровый или иной государственный учетный номер (инвентарный) здания, сооружения, объекта незавершенного строительства, расположенного на земельном участке	—
8.	Вид (виды) разрешенного использования	для ведения личного подсобного хозяйства

КАРТА-ПЛАН ТЕРРИТОРИИ

Сведения об уточняемых земельных участках, необходимые для исправления реестровых ошибок
в сведениях о местоположении их границ

1	2	3
8.1.	Дополнительные сведения об использовании земельного участка	—
9.	Сведения о земельных участках (землях общего пользования, территории общего пользования), посредством которых обеспечивается доступ	—
10.	Иные сведения	—

4. Пояснения к сведениям об уточняемом земельном участке с кадастровым номером 53:11:0700502:42 :

1.	—
----	---

1. Сведения о характерных точках границ уточняемого земельного участка с кадастровым номером 53:11:0700502:47

Система координат МСК-53

Зона № 2

Обозначение характерных точек границ	Координаты, м				Метод определения координат	Формулы, примененные для расчета средней квадратической погрешности определения координат характерных точек границ (M_t), с подставленными в такие формулы значениями и итоговые (вычисленные) значения M_t , м	Описание закрепления точки
	содержатся в Едином государственном реестре недвижимости		определены в результате выполнения комплексных кадастровых работ				
	X	Y	X	Y			
1	2	3	4	5	6	7	8
н79У	—	—	610212,53	2199135,74	Метод спутниковых геодезических измерений (определений)	$M_t = \sqrt{m_0^2 + m_1^2}$	—
н57У	—	—	610188,39	2199172,53	Метод спутниковых геодезических измерений (определений)	$M_t = \sqrt{m_0^2 + m_1^2}$	—
н81У	—	—	610160,22	2199154,43	Метод спутниковых геодезических измерений (определений)	$M_t = \sqrt{m_0^2 + m_1^2}$	—
н82У	—	—	610183,53	2199115,20	Метод спутниковых геодезических измерений	$M_t = \sqrt{m_0^2 + m_1^2}$	—

КАРТА-ПЛАН ТЕРРИТОРИИ

Сведения об уточняемых земельных участках, необходимые для исправления реестровых ошибок
в сведениях о местоположении их границ

					(определений)		
107	610211,45	2199134,71	—	—	Метод спутниковых геодезических измерений (определений)	$M_t = \sqrt{m_0^2 + m_1^2}$	—
108	610190,36	2199171,98	—	—	Метод спутниковых геодезических измерений (определений)	$M_t = \sqrt{m_0^2 + m_1^2}$	—
109	610160,35	2199153,02	—	—	Метод спутниковых геодезических измерений (определений)	$M_t = \sqrt{m_0^2 + m_1^2}$	—
110	610183,97	2199114,48	—	—	Метод спутниковых геодезических измерений (определений)	$M_t = \sqrt{m_0^2 + m_1^2}$	—
н79У	—	—	610212,53	2199135,74	Метод спутниковых геодезических измерений (определений)	$M_t = \sqrt{m_0^2 + m_1^2}$	—

2. Сведения о частях границ уточняемого земельного участка с кадастровым номером 53:11:0700502:47

Обозначение части границ		Горизонтальное проложение (S), м	Описание прохождения части границ	Сведения о согласовании местоположения границ(согласовано/спорное)
от т.	до т.			
1	2	3	4	5
н79У	н57У	44,00	—	согласовано
н57У	н81У	33,48	—	согласовано
н81У	н82У	45,63	—	согласовано
н82У	н79У	35,54	—	согласовано

3. Характеристики уточняемого земельного участка с кадастровым номером 53:11:0700502:47

№ п/п	Наименование характеристик земельного участка	Значение характеристики
1	2	3
1.	Адрес земельного участка	—

КАРТА-ПЛАН ТЕРРИТОРИИ

Сведения об уточняемых земельных участках, необходимые для исправления реестровых ошибок
в сведениях о местоположении их границ

1	2	3
1.1.	Сведения о местоположении земельного участка (при отсутствии адреса) в структурированном в соответствии с федеральной информационной адресной системой виде	обл. Новгородская, р-н Новгородский, д. Ямно Подберезское сельское поселение, ул. Зеленая, на земельном участке расположено здание, жилой дом №7
1.2.	Дополнительные сведения о местоположении земельного участка	—
2.	Площадь земельного участка \pm величина погрешности определения (вычисления) площади ($P \pm \Delta P$), м ²	1545 \pm 14
3.	Формула, примененная для вычисления предельной погрешности определения площади земельного участка, с подставленными значениями и итоговые (вычисленные) значения (ΔP), м ²	$\Delta P = 3,5 \cdot M_t \cdot \sqrt{P_{\text{ДОК}}} = 3,5 \cdot 0,10 \cdot \sqrt{1528} = 14$
4.	Площадь земельного участка согласно сведениям Единого государственного реестра недвижимости ($P_{\text{кад}}$), м ²	1528
5.	Оценка расхождения P и $P_{\text{кад}}$ ($P - P_{\text{кад}}$), м ²	17
6.	Предельный минимальный и максимальный размеры земельного участка ($P_{\text{мин}}$ и $P_{\text{макс}}$), м ²	—
7.	Кадастровый или иной государственный учетный номер (инвентарный) здания, сооружения, объекта незавершенного строительства, расположенного на земельном участке	53:11:0700502:397
8.	Вид (виды) разрешенного использования	для ведения дачного хозяйства
8.1.	Дополнительные сведения об использовании земельного участка	—
9.	Сведения о земельных участках (землях общего пользования, территории общего пользования), посредством которых обеспечивается доступ	—
10.	Иные сведения	—

4. Пояснения к сведениям об уточняемом земельном участке с кадастровым номером 53:11:0700502:47 :

1.	—
----	---

1. Сведения о характерных точках границ уточняемого земельного участка с кадастровым номером 53:11:0700502:49

Система координат МСК-53

Зона № 2

КАРТА-ПЛАН ТЕРРИТОРИИ

Сведения об уточняемых земельных участках, необходимые для исправления реестровых ошибок
в сведениях о местоположении их границ

Обозначение характерных точек границ	Координаты, м				Метод определения координат	Формулы, примененные для расчета средней квадратической погрешности определения координат характерных точек границ (M_t), с подставленными в такие формулы значениями и итоговые (вычисленные) значения M_t , м	Описание закрепления точки
	содержатся в Едином государственном реестре недвижимости		определены в результате выполнения комплексных кадастровых работ				
	X	Y	X	Y			
1	2	3	4	5	6	7	8
н79У	—	—	610212,53	2199135,74	Метод спутниковых геодезических измерений (определений)	$M_t = \sqrt{m_0^2 + m_1^2}$	—
н78У	—	—	610234,81	2199151,09	Метод спутниковых геодезических измерений (определений)	$M_t = \sqrt{m_0^2 + m_1^2}$	—
н58У	—	—	610213,95	2199188,63	Метод спутниковых геодезических измерений (определений)	$M_t = \sqrt{m_0^2 + m_1^2}$	—
н80У	—	—	610188,40	2199172,54	Метод спутниковых геодезических измерений (определений)	$M_t = \sqrt{m_0^2 + m_1^2}$	—
108	610190,36	2199171,98	—	—	Метод спутниковых геодезических измерений (определений)	$M_t = \sqrt{m_0^2 + m_1^2}$	—
107	610211,45	2199134,71	—	—	Метод спутниковых геодезических измерений (определений)	$M_t = \sqrt{m_0^2 + m_1^2}$	—

КАРТА-ПЛАН ТЕРРИТОРИИ

Сведения об уточняемых земельных участках, необходимые для исправления реестровых ошибок
в сведениях о местоположении их границ

104	610236,22	2199151,49	—	—	Метод спутниковых геодезических измерений (определений)	$M_t = \sqrt{m_0^2 + m_1^2}$	—
103	610215,98	2199186,70	—	—	Метод спутниковых геодезических измерений (определений)	$M_t = \sqrt{m_0^2 + m_1^2}$	—
н79У	—	—	610212,53	2199135,74	Метод спутниковых геодезических измерений (определений)	$M_t = \sqrt{m_0^2 + m_1^2}$	—

2. Сведения о частях границ уточняемого земельного участка с кадастровым номером 53:11:0700502:49

Обозначение части границ		Горизонтальное проложение (S), м	Описание прохождения части границ	Сведения о согласовании местоположения границ(согласовано/спорное)
от т.	до т.			
1	2	3	4	5
н79У	н78У	27,06	—	согласовано
н78У	н58У	42,95	—	согласовано
н58У	н80У	30,19	—	согласовано
н80У	н79У	44,01	—	согласовано

3. Характеристики уточняемого земельного участка с кадастровым номером 53:11:0700502:49

№ п/п	Наименование характеристик земельного участка	Значение характеристики
1	2	3
1.	Адрес земельного участка	—
1.1.	Сведения о местоположении земельного участка (при отсутствии адреса) в структурированном в соответствии с федеральной информационной адресной системой виде	обл. Новгородская, р-н Новгородский, д. Ямно, ул. Зеленая, дом 9
1.2.	Дополнительные сведения о местоположении земельного участка	—
2.	Площадь земельного участка ± величина погрешности определения(вычисления) площади ($P \pm \Delta P$), м ²	1243±12
3.	Формула, примененная для вычисления предельной погрешности определения площади земельного участка, с подставленными значениями и итоговые (вычисленные) значения (ΔP), м ²	$\Delta P = 3,5 \cdot M_t \cdot \sqrt{P_{\text{ДОК}}} = 3,5 \cdot 0,10 \cdot \sqrt{1239} = 12$

КАРТА-ПЛАН ТЕРРИТОРИИ

Сведения об уточняемых земельных участках, необходимые для исправления реестровых ошибок
в сведениях о местоположении их границ

1	2	3
4.	Площадь земельного участка согласно сведениям Единого государственного реестра недвижимости (Ркад), м ²	1239
5.	Оценка расхождения Р и Ркад (Р – Ркад), м ²	4
6.	Предельный минимальный и максимальный размеры земельного участка (Рмин и Рмакс), м ²	—
7.	Кадастровый или иной государственный учетный номер (инвентарный) здания, сооружения, объекта незавершенного строительства, расположенного на земельном участке	—
8.	Вид (виды) разрешенного использования	для ведения дачного хозяйства
8.1.	Дополнительные сведения об использовании земельного участка	—
9.	Сведения о земельных участках (землях общего пользования, территории общего пользования), посредством которых обеспечивается доступ	—
10.	Иные сведения	—

4. Пояснения к сведениям об уточняемом земельном участке с кадастровым номером 53:11:0700502:49 :

1.	—
----	---

1. Сведения о характерных точках границ уточняемого земельного участка с кадастровым номером 53:11:0700502:50

Система координат МСК-53					Зона № 2		
Обозначение характерных точек границ	Координаты, м				Метод определения координат	Формулы, примененные для расчета средней квадратической погрешности определения координат характерных точек границ (M _t), с подставленными в такие формулы значениями и итоговые (вычисленные) значения M _t , м	Описание закрепления точки
	содержатся в Едином государственном реестре недвижимости		определены в результате выполнения комплексных кадастровых работ				
	X	Y	X	Y			
1	2	3	4	5	6	7	8
н75У	—	—	610271,51	2199171,58	Метод спутниковых геодезических измерений (определений)	$M_t = \sqrt{m_0^2 + m_1^2}$	—

КАРТА-ПЛАН ТЕРРИТОРИИ

Сведения об уточняемых земельных участках, необходимые для исправления реестровых ошибок
в сведениях о местоположении их границ

н74У	—	—	610268,59	2199175,90	Метод спутниковых геодезических измерений (определений)	$M_t = \sqrt{m_0^2 + m_1^2}$	—
н61У	—	—	610246,01	2199207,51	Метод спутниковых геодезических измерений (определений)	$M_t = \sqrt{m_0^2 + m_1^2}$	—
н76У	—	—	610236,06	2199201,34	Метод спутниковых геодезических измерений (определений)	$M_t = \sqrt{m_0^2 + m_1^2}$	—
н77У	—	—	610230,45	2199199,41	Метод спутниковых геодезических измерений (определений)	$M_t = \sqrt{m_0^2 + m_1^2}$	—
н58У	—	—	610213,95	2199188,63	Метод спутниковых геодезических измерений (определений)	$M_t = \sqrt{m_0^2 + m_1^2}$	—
н78У	—	—	610234,81	2199151,09	Метод спутниковых геодезических измерений (определений)	$M_t = \sqrt{m_0^2 + m_1^2}$	—
103	610215,98	2199186,70	—	—	Метод спутниковых геодезических измерений (определений)	$M_t = \sqrt{m_0^2 + m_1^2}$	—
104	610236,22	2199151,49	—	—	Метод спутниковых геодезических измерений (определений)	$M_t = \sqrt{m_0^2 + m_1^2}$	—
105	610270,79	2199171,50	—	—	Метод спутниковых геодезических измерений (определений)	$M_t = \sqrt{m_0^2 + m_1^2}$	—

КАРТА-ПЛАН ТЕРРИТОРИИ

Сведения об уточняемых земельных участках, необходимые для исправления реестровых ошибок
в сведениях о местоположении их границ

					измерений (определений)		
99	610267,32	2199175,38	—	—	Метод спутниковых геодезических измерений (определений)	$M_t = \sqrt{m_0^2 + m_1^2}$	—
100	610245,53	2199205,99	—	—	Метод спутниковых геодезических измерений (определений)	$M_t = \sqrt{m_0^2 + m_1^2}$	—
106	610230,47	2199197,52	—	—	Метод спутниковых геодезических измерений (определений)	$M_t = \sqrt{m_0^2 + m_1^2}$	—
н75У	—	—	610271,51	2199171,58	Метод спутниковых геодезических измерений (определений)	$M_t = \sqrt{m_0^2 + m_1^2}$	—

2. Сведения о частях границ уточняемого земельного участка с кадастровым номером 53:11:0700502:50

Обозначение части границ		Горизонтальное проложение (S), м	Описание прохождения части границ	Сведения о согласовании местоположения границ(согласовано/спорное)
от т.	до т.			
1	2	3	4	5
н75У	н74У	5,21	—	согласовано
н74У	н61У	38,85	—	согласовано
н61У	н76У	11,71	—	согласовано
н76У	н77У	5,93	—	согласовано
н77У	н58У	19,71	—	согласовано
н58У	н78У	42,95	—	согласовано
н78У	н75У	42,03	—	согласовано

3. Характеристики уточняемого земельного участка с кадастровым номером 53:11:0700502:50

№ п/п	Наименование характеристик земельного участка	Значение характеристики
1	2	3
1.	Адрес земельного участка	—

КАРТА-ПЛАН ТЕРРИТОРИИ

Сведения об уточняемых земельных участках, необходимые для исправления реестровых ошибок
в сведениях о местоположении их границ

1	2	3
1.1.	Сведения о местоположении земельного участка (при отсутствии адреса) в структурированном в соответствии с федеральной информационной адресной системой виде	Новгородская область, р-н Новгородский, д Ямно, ул Зеленая, д 11
1.2.	Дополнительные сведения о местоположении земельного участка	—
2.	Площадь земельного участка \pm величина погрешности определения (вычисления) площади ($P \pm \Delta P$), м ²	1731 \pm 14
3.	Формула, примененная для вычисления предельной погрешности определения площади земельного участка, с подставленными значениями и итоговые (вычисленные) значения (ΔP), м ²	$\Delta P = 3,5 \cdot M_t \cdot \sqrt{P_{\text{ДОК}}} = 3,5 \cdot 0,10 \cdot \sqrt{1574} = 14$
4.	Площадь земельного участка согласно сведениям Единого государственного реестра недвижимости ($P_{\text{кад}}$), м ²	1574
5.	Оценка расхождения P и $P_{\text{кад}}$ ($P - P_{\text{кад}}$), м ²	157
6.	Предельный минимальный и максимальный размеры земельного участка ($P_{\text{мин}}$ и $P_{\text{макс}}$), м ²	—
7.	Кадастровый или иной государственный учетный номер (инвентарный) здания, сооружения, объекта незавершенного строительства, расположенного на земельном участке	—
8.	Вид (виды) разрешенного использования	для ведения дачного хозяйства
8.1.	Дополнительные сведения об использовании земельного участка	—
9.	Сведения о земельных участках (землях общего пользования, территории общего пользования), посредством которых обеспечивается доступ	—
10.	Иные сведения	—

4. Пояснения к сведениям об уточняемом земельном участке с кадастровым номером 53:11:0700502:50 :

1. —

1. Сведения о характерных точках границ уточняемого земельного участка с кадастровым номером 53:11:0700502:52

Система координат МСК-53

Зона № 2

КАРТА-ПЛАН ТЕРРИТОРИИ

Сведения об уточняемых земельных участках, необходимые для исправления реестровых ошибок
в сведениях о местоположении их границ

Обозначение характерных точек границ	Координаты, м				Метод определения координат	Формулы, примененные для расчета средней квадратической погрешности определения координат характерных точек границ (M_t), с подставленными в такие формулы значениями и итоговые (вычисленные) значения M_t , м	Описание закрепления точки
	содержатся в Едином государственном реестре недвижимости		определены в результате выполнения комплексных кадастровых работ				
	X	Y	X	Y			
1	2	3	4	5	6	7	8
н73У	—	—	610301,05	2199194,91	Метод спутниковых геодезических измерений (определений)	$M_t = \sqrt{m_0^2 + m_1^2}$	—
н72У	—	—	610310,78	2199203,22	Метод спутниковых геодезических измерений (определений)	$M_t = \sqrt{m_0^2 + m_1^2}$	—
н21У	—	—	610289,26	2199236,20	Метод спутниковых геодезических измерений (определений)	$M_t = \sqrt{m_0^2 + m_1^2}$	—
н62У	—	—	610258,20	2199215,06	Метод спутниковых геодезических измерений (определений)	$M_t = \sqrt{m_0^2 + m_1^2}$	—
н61У	—	—	610246,01	2199207,51	Метод спутниковых геодезических измерений (определений)	$M_t = \sqrt{m_0^2 + m_1^2}$	—
н74У	—	—	610268,59	2199175,90	Метод спутниковых геодезических измерений (определений)	$M_t = \sqrt{m_0^2 + m_1^2}$	—

КАРТА-ПЛАН ТЕРРИТОРИИ

Сведения об уточняемых земельных участках, необходимые для исправления реестровых ошибок
в сведениях о местоположении их границ

100	610245,53	2199205,99	—	—	Метод спутниковых геодезических измерений (определений)	$M_t = \sqrt{m_0^2 + m_1^2}$	—
99	610267,32	2199175,38	—	—	Метод спутниковых геодезических измерений (определений)	$M_t = \sqrt{m_0^2 + m_1^2}$	—
101	610300,66	2199193,78	—	—	Метод спутниковых геодезических измерений (определений)	$M_t = \sqrt{m_0^2 + m_1^2}$	—
102	610310,04	2199201,50	—	—	Метод спутниковых геодезических измерений (определений)	$M_t = \sqrt{m_0^2 + m_1^2}$	—
48	610288,87	2199235,07	—	—	Метод спутниковых геодезических измерений (определений)	$M_t = \sqrt{m_0^2 + m_1^2}$	—
49	610258,21	2199215,07	—	—	Метод спутниковых геодезических измерений (определений)	$M_t = \sqrt{m_0^2 + m_1^2}$	—
н73У	—	—	610301,05	2199194,91	Метод спутниковых геодезических измерений (определений)	$M_t = \sqrt{m_0^2 + m_1^2}$	—

2. Сведения о частях границ уточняемого земельного участка с кадастровым номером 53:11:0700502:52

Обозначение части границ		Горизонтальное проложение (S), м	Описание прохождения части границ	Сведения о согласовании местоположения границ(согласовано/спорное)
от т.	до т.			
1	2	3	4	5
н73У	н72У	12,80	—	согласовано

КАРТА-ПЛАН ТЕРРИТОРИИ

Сведения об уточняемых земельных участках, необходимые для исправления реестровых ошибок
в сведениях о местоположении их границ

н72У	н21У	39,38	—	согласовано
н21У	н62У	37,57	—	согласовано
н62У	н61У	14,34	—	согласовано
н61У	н74У	38,85	—	согласовано
н74У	н73У	37,62	—	согласовано

3. Характеристики уточняемого земельного участка с кадастровым номером 53:11:0700502:52

№ п/п	Наименование характеристик земельного участка	Значение характеристики
1	2	3
1.	Адрес земельного участка	—
1.1.	Сведения о местоположении земельного участка (при отсутствии адреса) в структурированном в соответствии с федеральной информационной адресной системой виде	Новгородская область, р-н Новгородский, Подберезское сельское поселение, д Ямно, ул Зеленая, д 13
1.2.	Дополнительные сведения о местоположении земельного участка	—
2.	Площадь земельного участка ± величина погрешности определения (вычисления) площади ($P \pm \Delta P$), м ²	2028±16
3.	Формула, примененная для вычисления предельной погрешности определения площади земельного участка, с подставленными значениями и итоговые (вычисленные) значения (ΔP), м ²	$\Delta P = 3,5 \cdot M_t \cdot \sqrt{P_{\text{док}}} = 3,5 \cdot 0,10 \cdot \sqrt{2028} = 16$
4.	Площадь земельного участка согласно сведениям Единого государственного реестра недвижимости ($P_{\text{кад}}$), м ²	2028
5.	Оценка расхождения P и $P_{\text{кад}}$ ($P - P_{\text{кад}}$), м ²	0
6.	Предельный минимальный и максимальный размеры земельного участка ($P_{\text{мин}}$ и $P_{\text{макс}}$), м ²	—
7.	Кадастровый или иной государственный учетный номер (инвентарный) здания, сооружения, объекта незавершенного строительства, расположенного на земельном участке	—
8.	Вид (виды) разрешенного использования	для ведения дачного хозяйства
8.1.	Дополнительные сведения об использовании земельного участка	—
9.	Сведения о земельных участках (землях общего пользования, территории общего пользования), посредством которых обеспечивается доступ	—
10.	Иные сведения	—

КАРТА-ПЛАН ТЕРРИТОРИИ

Сведения об уточняемых земельных участках, необходимые для исправления реестровых ошибок
в сведениях о местоположении их границ

4. Пояснения к сведениям об уточняемом земельном участке с кадастровым номером 53:11:0700502:52 :

1. —

1. Сведения о характерных точках границ уточняемого земельного участка с кадастровым номером 53:11:0700502:53

Система координат МСК-53

Зона № 2

Обозначение характерных точек границ	Координаты, м				Метод определения координат	Формулы, примененные для расчета средней квадратической погрешности определения координат характерных точек границ (M_t), с подставленными в такие формулы значениями и итоговые (вычисленные) значения M_t , м	Описание закрепления точки
	содержатся в Едином государственном реестре недвижимости		определены в результате выполнения комплексных кадастровых работ				
	X	Y	X	Y			
1	2	3	4	5	6	7	8
н187У	—	—	609976,15	2199474,54	Метод спутниковых геодезических измерений (определений)	$M_t = \sqrt{m_0^2 + m_1^2}$	—
н188У	—	—	610022,26	2199500,46	Метод спутниковых геодезических измерений (определений)	$M_t = \sqrt{m_0^2 + m_1^2}$	—
н182У	—	—	610010,27	2199521,68	Метод спутниковых геодезических измерений (определений)	$M_t = \sqrt{m_0^2 + m_1^2}$	—
н186У	—	—	609963,48	2199495,07	Метод спутниковых геодезических измерений (определений)	$M_t = \sqrt{m_0^2 + m_1^2}$	—
256	610022,01	2199499,47	—	—	Метод спутниковых геодезических измерений (определений)	$M_t = \sqrt{m_0^2 + m_1^2}$	—

КАРТА-ПЛАН ТЕРРИТОРИИ

Сведения об уточняемых земельных участках, необходимые для исправления реестровых ошибок
в сведениях о местоположении их границ

250	610010,02	2199520,69	—	—	Метод спутниковых геодезических измерений (определений)	$M_t = \sqrt{m_0^2 + m_1^2}$	—
254	609963,64	2199493,95	—	—	Метод спутниковых геодезических измерений (определений)	$M_t = \sqrt{m_0^2 + m_1^2}$	—
255	609976,21	2199473,72	—	—	Метод спутниковых геодезических измерений (определений)	$M_t = \sqrt{m_0^2 + m_1^2}$	—
н187У	—	—	609976,15	2199474,54	Метод спутниковых геодезических измерений (определений)	$M_t = \sqrt{m_0^2 + m_1^2}$	—

2. Сведения о частях границ уточняемого земельного участка с кадастровым номером 53:11:0700502:53

Обозначение части границ		Горизонтальное проложение (S), м	Описание прохождения части границ	Сведения о согласовании местоположения границ(согласовано/спорное)
от т.	до т.			
1	2	3	4	5
н187У	н188У	52,90	—	согласовано
н188У	н182У	24,37	—	согласовано
н182У	н186У	53,83	—	согласовано
н186У	н187У	24,12	—	согласовано

3. Характеристики уточняемого земельного участка с кадастровым номером 53:11:0700502:53

№ п/п	Наименование характеристик земельного участка	Значение характеристики
1	2	3
1.	Адрес земельного участка	—
1.1.	Сведения о местоположении земельного участка (при отсутствии адреса) в структурированном в соответствии с федеральной информационной адресной системой виде	обл. Новгородская, р-н Новгородский, д. Ямно, ул. Дачная, д.21
1.2.	Дополнительные сведения о местоположении земельного участка	—
2.	Площадь земельного участка ± величина погрешности	1293±13

КАРТА-ПЛАН ТЕРРИТОРИИ

Сведения об уточняемых земельных участках, необходимые для исправления реестровых ошибок
в сведениях о местоположении их границ

н251У	—	—	610433,55	2199339,79	Метод спутниковых геодезических измерений (определений)	$M_t = \sqrt{m_0^2 + m_1^2}$	—
н252У	—	—	610424,19	2199370,43	Метод спутниковых геодезических измерений (определений)	$M_t = \sqrt{m_0^2 + m_1^2}$	—
н253У	—	—	610387,48	2199354,95	Метод спутниковых геодезических измерений (определений)	$M_t = \sqrt{m_0^2 + m_1^2}$	—
н254У	—	—	610379,43	2199357,09	Метод спутниковых геодезических измерений (определений)	$M_t = \sqrt{m_0^2 + m_1^2}$	—
н255У	—	—	610371,60	2199353,81	Метод спутниковых геодезических измерений (определений)	$M_t = \sqrt{m_0^2 + m_1^2}$	—
н256У	—	—	610385,20	2199323,50	Метод спутниковых геодезических измерений (определений)	$M_t = \sqrt{m_0^2 + m_1^2}$	—
н257У	—	—	610390,21	2199322,05	Метод спутниковых геодезических измерений (определений)	$M_t = \sqrt{m_0^2 + m_1^2}$	—
н258У	—	—	610404,51	2199327,90	Метод спутниковых геодезических измерений (определений)	$M_t = \sqrt{m_0^2 + m_1^2}$	—
334	610434,18	2199337,54	—	—	Метод спутниковых геодезических	$M_t = \sqrt{m_0^2 + m_1^2}$	—

КАРТА-ПЛАН ТЕРРИТОРИИ

Сведения об уточняемых земельных участках, необходимые для исправления реестровых ошибок
в сведениях о местоположении их границ

					измерений (определений)		
335	610424,82	2199368,18	—	—	Метод спутниковых геодезических измерений (определений)	$M_t = \sqrt{m_0^2 + m_1^2}$	—
336	610388,11	2199352,70	—	—	Метод спутниковых геодезических измерений (определений)	$M_t = \sqrt{m_0^2 + m_1^2}$	—
337	610380,06	2199354,84	—	—	Метод спутниковых геодезических измерений (определений)	$M_t = \sqrt{m_0^2 + m_1^2}$	—
338	610372,22	2199351,59	—	—	Метод спутниковых геодезических измерений (определений)	$M_t = \sqrt{m_0^2 + m_1^2}$	—
339	610385,83	2199321,25	—	—	Метод спутниковых геодезических измерений (определений)	$M_t = \sqrt{m_0^2 + m_1^2}$	—
52	610390,84	2199319,80	—	—	Метод спутниковых геодезических измерений (определений)	$M_t = \sqrt{m_0^2 + m_1^2}$	—
53	610405,14	2199325,65	—	—	Метод спутниковых геодезических измерений (определений)	$M_t = \sqrt{m_0^2 + m_1^2}$	—
н251У	—	—	610433,55	2199339,79	Метод спутниковых геодезических измерений (определений)	$M_t = \sqrt{m_0^2 + m_1^2}$	—

КАРТА-ПЛАН ТЕРРИТОРИИ

Сведения об уточняемых земельных участках, необходимые для исправления реестровых ошибок
в сведениях о местоположении их границ

2. Сведения о частях границ уточняемого земельного участка с кадастровым номером 53:11:0700502:54

Обозначение части границ		Горизонтальное положение (S), м	Описание прохождения части границ	Сведения о согласовании местоположения границ(согласовано/спорное)
от т.	до т.			
1	2	3	4	5
н251У	н252У	32,04	—	согласовано
н252У	н253У	39,84	—	согласовано
н253У	н254У	8,33	—	согласовано
н254У	н255У	8,49	—	согласовано
н255У	н256У	33,22	—	согласовано
н256У	н257У	5,22	—	согласовано
н257У	н258У	15,45	—	согласовано
н258У	н251У	31,38	—	согласовано

3. Характеристики уточняемого земельного участка с кадастровым номером 53:11:0700502:54

№ п/п	Наименование характеристик земельного участка	Значение характеристики
1	2	3
1.	Адрес земельного участка	—
1.1.	Сведения о местоположении земельного участка (при отсутствии адреса) в структурированном в соответствии с федеральной информационной адресной системой виде	обл. Новгородская, р-н Новгородский, д. Ямно, ул. Зеленая, д.16
1.2.	Дополнительные сведения о местоположении земельного участка	—
2.	Площадь земельного участка ± величина погрешности определения(вычисления) площади ($P \pm \Delta P$), м ²	1723±15
3.	Формула, примененная для вычисления предельной погрешности определения площади земельного участка, с подставленными значениями и итоговые (вычисленные) значения (ΔP), м ²	$\Delta P = 3,5 \cdot M_t \cdot \sqrt{P_{\text{ДОК}}} = 3,5 \cdot 0,10 \cdot \sqrt{1722} = 15$
4.	Площадь земельного участка согласно сведениям Единого государственного реестра недвижимости ($P_{\text{кад}}$), м ²	1722
5.	Оценка расхождения P и $P_{\text{кад}}$ ($P - P_{\text{кад}}$), м ²	1
6.	Предельный минимальный и максимальный размеры земельного участка ($P_{\text{мин}}$ и $P_{\text{макс}}$), м ²	—
7.	Кадастровый или иной государственный учетный номер (инвентарный) здания, сооружения, объекта незавершенного строительства,	53:11:0700502:120

КАРТА-ПЛАН ТЕРРИТОРИИ

Сведения об уточняемых земельных участках, необходимые для исправления реестровых ошибок
в сведениях о местоположении их границ

1	2	3
	расположенного на земельном участке	
8.	Вид (виды) разрешенного использования	для ведения дачного хозяйства
8.1.	Дополнительные сведения об использовании земельного участка	—
9.	Сведения о земельных участках (землях общего пользования, территории общего пользования), посредством которых обеспечивается доступ	—
10.	Иные сведения	—

4. Пояснения к сведениям об уточняемом земельном участке с кадастровым номером 53:11:0700502:54 :

1.	—
----	---

1. Сведения о характерных точках границ уточняемого земельного участка с кадастровым номером 53:11:0700502:56

Система координат МСК-53

Зона № 2

Обозначение характерных точек границ	Координаты, м				Метод определения координат	Формулы, примененные для расчета средней квадратической погрешности определения координат характерных точек границ (M_t), с подставленными в такие формулы значениями и итоговые (вычисленные) значения M_t , м	Описание закрепления точки
	содержатся в Едином государственном реестре недвижимости		определены в результате выполнения комплексных кадастровых работ				
	X	Y	X	Y			
1	2	3	4	5	6	7	8
н15У	—	—	610443,75	2199276,13	Метод спутниковых геодезических измерений (определений)	$M_t = \sqrt{m_0^2 + m_1^2}$	—
н16У	—	—	610438,82	2199293,41	Метод спутниковых геодезических измерений (определений)	$M_t = \sqrt{m_0^2 + m_1^2}$	—
43	—	—	610430,77	2199323,50	Метод спутниковых геодезических измерений (определений)	$M_t = \sqrt{m_0^2 + m_1^2}$	—

КАРТА-ПЛАН ТЕРРИТОРИИ

Сведения об уточняемых земельных участках, необходимые для исправления реестровых ошибок
в сведениях о местоположении их границ

42	—	—	610421,50	2199321,63	Метод спутниковых геодезических измерений (определений)	$M_t = \sqrt{m_0^2 + m_1^2}$	—
н17У	—	—	610409,78	2199317,26	Метод спутниковых геодезических измерений (определений)	$M_t = \sqrt{m_0^2 + m_1^2}$	—
н18У	—	—	610390,27	2199307,34	Метод спутниковых геодезических измерений (определений)	$M_t = \sqrt{m_0^2 + m_1^2}$	—
н19У	—	—	610401,57	2199285,35	Метод спутниковых геодезических измерений (определений)	$M_t = \sqrt{m_0^2 + m_1^2}$	—
н20У	—	—	610412,53	2199261,68	Метод спутниковых геодезических измерений (определений)	$M_t = \sqrt{m_0^2 + m_1^2}$	—
32	610444,65	2199274,32	—	—	Метод спутниковых геодезических измерений (определений)	$M_t = \sqrt{m_0^2 + m_1^2}$	—
33	610439,72	2199291,60	—	—	Метод спутниковых геодезических измерений (определений)	$M_t = \sqrt{m_0^2 + m_1^2}$	—
34	610432,87	2199315,61	—	—	Метод спутниковых геодезических измерений (определений)	$M_t = \sqrt{m_0^2 + m_1^2}$	—
35	610431,27	2199321,21	—	—	Метод спутниковых геодезических измерений (определений)	$M_t = \sqrt{m_0^2 + m_1^2}$	—

КАРТА-ПЛАН ТЕРРИТОРИИ

Сведения об уточняемых земельных участках, необходимые для исправления реестровых ошибок
в сведениях о местоположении их границ

					измерений (определений)		
36	610423,71	2199319,10	—	—	Метод спутниковых геодезических измерений (определений)	$M_t = \sqrt{m_0^2 + m_1^2}$	—
37	610410,68	2199315,45	—	—	Метод спутниковых геодезических измерений (определений)	$M_t = \sqrt{m_0^2 + m_1^2}$	—
38	610396,42	2199308,08	—	—	Метод спутниковых геодезических измерений (определений)	$M_t = \sqrt{m_0^2 + m_1^2}$	—
39	610391,17	2199305,36	—	—	Метод спутниковых геодезических измерений (определений)	$M_t = \sqrt{m_0^2 + m_1^2}$	—
40	610401,82	2199283,31	—	—	Метод спутниковых геодезических измерений (определений)	$M_t = \sqrt{m_0^2 + m_1^2}$	—
41	610413,43	2199259,87	—	—	Метод спутниковых геодезических измерений (определений)	$M_t = \sqrt{m_0^2 + m_1^2}$	—
н15У	—	—	610443,75	2199276,13	Метод спутниковых геодезических измерений (определений)	$M_t = \sqrt{m_0^2 + m_1^2}$	—

2. Сведения о частях границ уточняемого земельного участка с кадастровым номером 53:11:0700502:56

Обозначение части границ		Горизонтальное положение (S), м	Описание прохождения части границ	Сведения о согласовании местоположения границ(согласовано/спорное)
от т.	до т.			

КАРТА-ПЛАН ТЕРРИТОРИИ

Сведения об уточняемых земельных участках, необходимые для исправления реестровых ошибок
в сведениях о местоположении их границ

1	2	3	4	5
н15У	н16У	17,97	—	согласовано
н16У	43	31,15	—	согласовано
43	42	9,46	—	согласовано
42	н17У	12,51	—	согласовано
н17У	н18У	21,89	—	согласовано
н18У	н19У	24,72	—	согласовано
н19У	н20У	26,08	—	согласовано
н20У	н15У	34,40	—	согласовано

3. Характеристики уточняемого земельного участка с кадастровым номером 53:11:0700502:56

№ п/п	Наименование характеристик земельного участка	Значение характеристики
1	2	3
1.	Адрес земельного участка	—
1.1.	Сведения о местоположении земельного участка (при отсутствии адреса) в структурированном в соответствии с федеральной информационной адресной системой виде	обл. Новгородская, р-н Новгородский, д. Ямно, с/п Подберезское сельское поселение, ул. Зеленая, на земельном участке расположено здание, жилой дом №23
1.2.	Дополнительные сведения о местоположении земельного участка	—
2.	Площадь земельного участка ± величина погрешности определения(вычисления) площади ($P \pm \Delta P$), м ²	1972±16
3.	Формула, примененная для вычисления предельной погрешности определения площади земельного участка, с подставленными значениями и итоговые (вычисленные) значения (ΔP), м ²	$\Delta P = 3,5 \cdot M_t \cdot \sqrt{P_{\text{ДОК}}} = 3,5 \cdot 0,10 \cdot \sqrt{1968} = 16$
4.	Площадь земельного участка согласно сведениям Единого государственного реестра недвижимости ($P_{\text{кад}}$), м ²	1968
5.	Оценка расхождения P и $P_{\text{кад}}$ ($P - P_{\text{кад}}$), м ²	4
6.	Предельный минимальный и максимальный размеры земельного участка ($P_{\text{мин}}$ и $P_{\text{макс}}$), м ²	—
7.	Кадастровый или иной государственный учетный номер (инвентарный) здания, сооружения, объекта незавершенного строительства, расположенного на земельном участке	—
8.	Вид (виды) разрешенного использования	ведение личного подсобного хозяйства
8.1.	Дополнительные сведения об использовании земельного участка	—
9.	Сведения о земельных участках (землях общего пользования, территории	—

КАРТА-ПЛАН ТЕРРИТОРИИ

Сведения об уточняемых земельных участках, необходимые для исправления реестровых ошибок
в сведениях о местоположении их границ

1	2	3
	общего пользования), посредством которых обеспечивается доступ	
10.	Иные сведения	—

4. Пояснения к сведениям об уточняемом земельном участке с кадастровым номером 53:11:0700502:56 :

1.	—
----	---

1. Сведения о характерных точках границ уточняемого земельного участка с кадастровым номером 53:11:0700502:60

Система координат МСК-53

Зона № 2

Обозначение характерных точек границ	Координаты, м				Метод определения координат	Формулы, примененные для расчета средней квадратической погрешности определения координат характерных точек границ (M_t), с подставленными в такие формулы значениями и итоговые (вычисленные) значения M_t , м	Описание закрепления точки
	содержатся в Едином государственном реестре недвижимости		определены в результате выполнения комплексных кадастровых работ				
	X	Y	X	Y			
1	2	3	4	5	6	7	8
н206У	—	—	610106,24	2199315,48	Метод спутниковых геодезических измерений (определений)	$M_t = \sqrt{m_0^2 + m_1^2}$	—
288	610087,66	2199296,91	—	—	Метод спутниковых геодезических измерений (определений)	$M_t = \sqrt{m_0^2 + m_1^2}$	—
287	610106,99	2199313,82	—	—	Метод спутниковых геодезических измерений (определений)	$M_t = \sqrt{m_0^2 + m_1^2}$	—
289	610096,92	2199336,25	610096,92	2199336,25	Метод спутниковых геодезических измерений (определений)	$M_t = \sqrt{m_0^2 + m_1^2}$	—

КАРТА-ПЛАН ТЕРРИТОРИИ

Сведения об уточняемых земельных участках, необходимые для исправления реестровых ошибок
в сведениях о местоположении их границ

н207У	—	—	610114,66	2199348,98	Метод спутниковых геодезических измерений (определений)	$M_t = \sqrt{m_0^2 + m_1^2}$	—
н205У	—	—	610104,12	2199361,94	Метод спутниковых геодезических измерений (определений)	$M_t = \sqrt{m_0^2 + m_1^2}$	—
н208У	—	—	610090,37	2199351,28	Метод спутниковых геодезических измерений (определений)	$M_t = \sqrt{m_0^2 + m_1^2}$	—
290	610114,09	2199347,66	—	—	Метод спутниковых геодезических измерений (определений)	$M_t = \sqrt{m_0^2 + m_1^2}$	—
286	610104,04	2199360,80	—	—	Метод спутниковых геодезических измерений (определений)	$M_t = \sqrt{m_0^2 + m_1^2}$	—
280	610090,85	2199350,73	—	—	Метод спутниковых геодезических измерений (определений)	$M_t = \sqrt{m_0^2 + m_1^2}$	—
291	610067,48	2199331,51	610067,48	2199331,51	Метод спутниковых геодезических измерений (определений)	$M_t = \sqrt{m_0^2 + m_1^2}$	—
н209У	—	—	610068,64	2199326,93	Метод спутниковых геодезических измерений (определений)	$M_t = \sqrt{m_0^2 + m_1^2}$	—
292	610067,14	2199329,78	—	—	Метод спутниковых геодезических измерений (определений)	$M_t = \sqrt{m_0^2 + m_1^2}$	—

КАРТА-ПЛАН ТЕРРИТОРИИ

Сведения об уточняемых земельных участках, необходимые для исправления реестровых ошибок
в сведениях о местоположении их границ

					измерений (определений)		
293	610077,09	2199310,95	610077,09	2199310,95	Метод спутниковых геодезических измерений (определений)	$M_t = \sqrt{m_0^2 + m_1^2}$	—
н210У	—	—	610086,95	2199299,35	Метод спутниковых геодезических измерений (определений)	$M_t = \sqrt{m_0^2 + m_1^2}$	—
н206У	—	—	610106,24	2199315,48	Метод спутниковых геодезических измерений (определений)	$M_t = \sqrt{m_0^2 + m_1^2}$	—

2. Сведения о частях границ уточняемого земельного участка с кадастровым номером 53:11:0700502:60

Обозначение части границ		Горизонтальное проложение (S), м	Описание прохождения части границ	Сведения о согласовании местоположения границ(согласовано/спорное)
от т.	до т.			
1	2	3	4	5
н206У	289	22,77	—	согласовано
289	н207У	21,83	—	согласовано
н207У	н205У	16,70	—	согласовано
н205У	н208У	17,40	—	согласовано
н208У	291	30,25	—	согласовано
291	н209У	4,72	—	согласовано
н209У	293	18,08	—	согласовано
293	н210У	15,22	—	согласовано
н210У	н206У	25,15	—	согласовано

3. Характеристики уточняемого земельного участка с кадастровым номером 53:11:0700502:60

№ п/п	Наименование характеристик земельного участка	Значение характеристики
1	2	3
1.	Адрес земельного участка	—
1.1.	Сведения о местоположении земельного участка (при отсутствии адреса) в	обл. Новгородская, р-н Новгородский, д. Ямно,

КАРТА-ПЛАН ТЕРРИТОРИИ

Сведения об уточняемых земельных участках, необходимые для исправления реестровых ошибок
в сведениях о местоположении их границ

1	2	3
	структурированном в соответствии с федеральной информационной адресной системой в виде	
1.2.	Дополнительные сведения о местоположении земельного участка	—
2.	Площадь земельного участка ± величина погрешности определения(вычисления) площади ($P \pm \Delta P$), м ²	1408±13
3.	Формула, примененная для вычисления предельной погрешности определения площади земельного участка, с подставленными значениями и итоговые (вычисленные) значения (ΔP), м ²	$\Delta P = 3,5 \cdot M_t \cdot \sqrt{P_{\text{ДОК}}} = 3,5 \cdot 0,10 \cdot \sqrt{1435} = 13$
4.	Площадь земельного участка согласно сведениям Единого государственного реестра недвижимости ($P_{\text{кад}}$), м ²	1435
5.	Оценка расхождения P и $P_{\text{кад}}$ ($P - P_{\text{кад}}$), м ²	-27
6.	Предельный минимальный и максимальный размеры земельного участка ($P_{\text{мин}}$ и $P_{\text{макс}}$), м ²	—
7.	Кадастровый или иной государственный учетный номер (инвентарный) здания, сооружения, объекта незавершенного строительства, расположенного на земельном участке	—
8.	Вид (виды) разрешенного использования	для ведения дачного хозяйства
8.1.	Дополнительные сведения об использовании земельного участка	—
9.	Сведения о земельных участках (землях общего пользования, территории общего пользования), посредством которых обеспечивается доступ	—
10.	Иные сведения	—

4. Пояснения к сведениям об уточняемом земельном участке с кадастровым номером 53:11:0700502:60 :

1. —

1. Сведения о характерных точках границ уточняемого земельного участка с кадастровым номером 53:11:0700502:61

Система координат МСК-53

Зона № 2

КАРТА-ПЛАН ТЕРРИТОРИИ

Сведения об уточняемых земельных участках, необходимые для исправления реестровых ошибок
в сведениях о местоположении их границ

Обозначение характерных точек границ	Координаты, м				Метод определения координат	Формулы, примененные для расчета средней квадратической погрешности определения координат характерных точек границ (M_t), с подставленными в такие формулы значениями и итоговые (вычисленные) значения M_t , м	Описание закрепления точки
	содержатся в Едином государственном реестре недвижимости		определены в результате выполнения комплексных кадастровых работ				
	X	Y	X	Y			
1	2	3	4	5	6	7	8
н219У	—	—	610279,27	2199241,71	Метод спутниковых геодезических измерений (определений)	$M_t = \sqrt{m_0^2 + m_1^2}$	—
н220У	—	—	610255,05	2199280,31	Метод спутниковых геодезических измерений (определений)	$M_t = \sqrt{m_0^2 + m_1^2}$	—
н221У	—	—	610230,03	2199262,52	Метод спутниковых геодезических измерений (определений)	$M_t = \sqrt{m_0^2 + m_1^2}$	—
59	610279,20	2199241,64	—	—	Метод спутниковых геодезических измерений (определений)	$M_t = \sqrt{m_0^2 + m_1^2}$	—
300	610254,98	2199278,58	—	—	Метод спутниковых геодезических измерений (определений)	$M_t = \sqrt{m_0^2 + m_1^2}$	—
302	610234,77	2199264,13	—	—	Метод спутниковых геодезических измерений (определений)	$M_t = \sqrt{m_0^2 + m_1^2}$	—

КАРТА-ПЛАН ТЕРРИТОРИИ

Сведения об уточняемых земельных участках, необходимые для исправления реестровых ошибок
в сведениях о местоположении их границ

303	610230,91	2199261,28	—	—	Метод спутниковых геодезических измерений (определений)	$M_t = \sqrt{m_0^2 + m_1^2}$	—
301	610230,02	2199260,69	—	—	Метод спутниковых геодезических измерений (определений)	$M_t = \sqrt{m_0^2 + m_1^2}$	—
58	610254,80	2199225,39	610254,80	2199225,39	Метод спутниковых геодезических измерений (определений)	$M_t = \sqrt{m_0^2 + m_1^2}$	—
н219У	—	—	610279,27	2199241,71	Метод спутниковых геодезических измерений (определений)	$M_t = \sqrt{m_0^2 + m_1^2}$	—

2. Сведения о частях границ уточняемого земельного участка с кадастровым номером 53:11:0700502:61

Обозначение части границ		Горизонтальное проложение (S), м	Описание прохождения части границ	Сведения о согласовании местоположения границ(согласовано/спорное)
от т.	до т.			
1	2	3	4	5
н219У	н220У	45,57	—	согласовано
н220У	н221У	30,70	—	согласовано
н221У	58	44,63	—	согласовано
58	н219У	29,41	—	согласовано

3. Характеристики уточняемого земельного участка с кадастровым номером 53:11:0700502:61

№ п/п	Наименование характеристик земельного участка	Значение характеристики
1	2	3
1.	Адрес земельного участка	—
1.1.	Сведения о местоположении земельного участка (при отсутствии адреса) в структурированном в соответствии с федеральной информационной адресной системой виде	обл. Новгородская, р-н Новгородский, д. Ямно,
1.2.	Дополнительные сведения о местоположении земельного участка	—
2.	Площадь земельного участка ± величина погрешности	1355±13

КАРТА-ПЛАН ТЕРРИТОРИИ

Сведения об уточняемых земельных участках, необходимые для исправления реестровых ошибок
в сведениях о местоположении их границ

1	2	3
	определения(вычисления) площади ($P \pm \Delta P$), м ²	
3.	Формула, примененная для вычисления предельной погрешности определения площади земельного участка, с подставленными значениями и итоговые (вычисленные) значения (ΔP), м ²	$\Delta P = 3,5 \cdot M_t \cdot \sqrt{P_{\text{Док}}} = 3,5 \cdot 0,10 \cdot \sqrt{1309} = 13$
4.	Площадь земельного участка согласно сведениям Единого государственного реестра недвижимости ($P_{\text{кад}}$), м ²	1309
5.	Оценка расхождения P и $P_{\text{кад}}$ ($P - P_{\text{кад}}$), м ²	46
6.	Предельный минимальный и максимальный размеры земельного участка ($P_{\text{мин}}$ и $P_{\text{макс}}$), м ²	—
7.	Кадастровый или иной государственный учетный номер (инвентарный) здания, сооружения, объекта незавершенного строительства, расположенного на земельном участке	—
8.	Вид (виды) разрешенного использования	для ведения дачного хозяйства
8.1.	Дополнительные сведения об использовании земельного участка	—
9.	Сведения о земельных участках (землях общего пользования, территории общего пользования), посредством которых обеспечивается доступ	—
10.	Иные сведения	—

4. Пояснения к сведениям об уточняемом земельном участке с кадастровым номером 53:11:0700502:61 :

1. —

1. Сведения о характерных точках границ уточняемого земельного участка с кадастровым номером 53:11:0700502:62

Система координат МСК-53

Зона № 2

Обозначение характерных точек границ	Координаты, м				Метод определения координат	Формулы, примененные для расчета средней квадратической погрешности определения координат характерных точек границ (M_t), с подставленными в такие формулы значениями и итоговые (вычисленные) значения M_t , м	Описание закрепления точки
	содержатся в Едином государственном реестре недвижимости		определены в результате выполнения комплексных кадастровых работ				
	X	Y	X	Y			
1	2	3	4	5	6	7	8

КАРТА-ПЛАН ТЕРРИТОРИИ

Сведения об уточняемых земельных участках, необходимые для исправления реестровых ошибок
в сведениях о местоположении их границ

н52У	—	—	610137,72	2199151,18	Метод спутниковых геодезических измерений (определений)	$M_t = \sqrt{m_0^2 + m_1^2}$	—
н51У	—	—	610165,39	2199169,90	Метод спутниковых геодезических измерений (определений)	$M_t = \sqrt{m_0^2 + m_1^2}$	—
194	—	—	610145,81	2199200,69	Метод спутниковых геодезических измерений (определений)	$M_t = \sqrt{m_0^2 + m_1^2}$	—
н147У	—	—	610141,94	2199198,28	Метод спутниковых геодезических измерений (определений)	$M_t = \sqrt{m_0^2 + m_1^2}$	—
н146У	—	—	610130,40	2199190,48	Метод спутниковых геодезических измерений (определений)	$M_t = \sqrt{m_0^2 + m_1^2}$	—
н153У	—	—	610117,69	2199182,40	Метод спутниковых геодезических измерений (определений)	$M_t = \sqrt{m_0^2 + m_1^2}$	—
183	610130,24	2199189,87	—	—	Метод спутниковых геодезических измерений (определений)	$M_t = \sqrt{m_0^2 + m_1^2}$	—
196	610117,98	2199181,57	—	—	Метод спутниковых геодезических измерений (определений)	$M_t = \sqrt{m_0^2 + m_1^2}$	—
195	610136,95	2199150,66	—	—	Метод спутниковых геодезических измерений (определений)	$M_t = \sqrt{m_0^2 + m_1^2}$	—

КАРТА-ПЛАН ТЕРРИТОРИИ

Сведения об уточняемых земельных участках, необходимые для исправления реестровых ошибок
в сведениях о местоположении их границ

					измерений (определений)		
60	610164,57	2199169,35	—	—	Метод спутниковых геодезических измерений (определений)	$M_t = \sqrt{m_0^2 + m_1^2}$	—
185	610144,98	2199200,13	—	—	Метод спутниковых геодезических измерений (определений)	$M_t = \sqrt{m_0^2 + m_1^2}$	—
184	610141,54	2199198,01	—	—	Метод спутниковых геодезических измерений (определений)	$M_t = \sqrt{m_0^2 + m_1^2}$	—
н52У	—	—	610137,72	2199151,18	Метод спутниковых геодезических измерений (определений)	$M_t = \sqrt{m_0^2 + m_1^2}$	—

2. Сведения о частях границ уточняемого земельного участка с кадастровым номером 53:11:0700502:62

Обозначение части границ		Горизонтальное проложение (S), м	Описание прохождения части границ	Сведения о согласовании местоположения границ(согласовано/спорное)
от т.	до т.			
1	2	3	4	5
н52У	н51У	33,41	—	согласовано
н51У	194	36,49	—	согласовано
194	н147У	4,56	—	согласовано
н147У	н146У	13,93	—	согласовано
н146У	н153У	15,06	—	согласовано
н153У	н52У	37,09	—	согласовано

3. Характеристики уточняемого земельного участка с кадастровым номером 53:11:0700502:62

№ п/п	Наименование характеристик земельного участка	Значение характеристики
1	2	3
1.	Адрес земельного участка	—
1.1.	Сведения о местоположении земельного участка (при отсутствии адреса) в	обл. Новгородская, р-н Новгородский, д. Ямно,

КАРТА-ПЛАН ТЕРРИТОРИИ

Сведения об уточняемых земельных участках, необходимые для исправления реестровых ошибок
в сведениях о местоположении их границ

1	2	3
	структурированном в соответствии с федеральной информационной адресной системой в виде	
1.2.	Дополнительные сведения о местоположении земельного участка	—
2.	Площадь земельного участка \pm величина погрешности определения (вычисления) площади ($P \pm \Delta P$), м ²	1230 \pm 12
3.	Формула, примененная для вычисления предельной погрешности определения площади земельного участка, с подставленными значениями и итоговые (вычисленные) значения (ΔP), м ²	$\Delta P = 3,5 \cdot M_t \cdot \sqrt{P_{\text{ДОК}}} = 3,5 \cdot 0,10 \cdot \sqrt{1201} = 12$
4.	Площадь земельного участка согласно сведениям Единого государственного реестра недвижимости ($P_{\text{кад}}$), м ²	1201
5.	Оценка расхождения P и $P_{\text{кад}}$ ($P - P_{\text{кад}}$), м ²	29
6.	Предельный минимальный и максимальный размеры земельного участка ($P_{\text{мин}}$ и $P_{\text{макс}}$), м ²	—
7.	Кадастровый или иной государственный учетный номер (инвентарный) здания, сооружения, объекта незавершенного строительства, расположенного на земельном участке	—
8.	Вид (виды) разрешенного использования	для ведения дачного хозяйства
8.1.	Дополнительные сведения об использовании земельного участка	—
9.	Сведения о земельных участках (землях общего пользования, территории общего пользования), посредством которых обеспечивается доступ	—
10.	Иные сведения	—

4. Пояснения к сведениям об уточняемом земельном участке с кадастровым номером 53:11:0700502:62 :

1. —

1. Сведения о характерных точках границ уточняемого земельного участка с кадастровым номером 53:11:0700502:64

Система координат МСК-53

Зона № 2

КАРТА-ПЛАН ТЕРРИТОРИИ

Сведения об уточняемых земельных участках, необходимые для исправления реестровых ошибок
в сведениях о местоположении их границ

Обозначение характерных точек границ	Координаты, м				Метод определения координат	Формулы, примененные для расчета средней квадратической погрешности определения координат характерных точек границ (M_t), с подставленными в такие формулы значениями и итоговые (вычисленные) значения M_t , м	Описание закрепления точки
	содержатся в Едином государственном реестре недвижимости		определены в результате выполнения комплексных кадастровых работ				
	X	Y	X	Y			
1	2	3	4	5	6	7	8
н9У	—	—	610486,28	2199270,40	Метод спутниковых геодезических измерений (определений)	$M_t = \sqrt{m_0^2 + m_1^2}$	—
н8У	—	—	610464,98	2199329,92	Метод спутниковых геодезических измерений (определений)	$M_t = \sqrt{m_0^2 + m_1^2}$	—
н10У	—	—	610462,27	2199330,29	Метод спутниковых геодезических измерений (определений)	$M_t = \sqrt{m_0^2 + m_1^2}$	—
н11У	—	—	610439,75	2199323,95	Метод спутниковых геодезических измерений (определений)	$M_t = \sqrt{m_0^2 + m_1^2}$	—
н12У	—	—	610459,85	2199262,85	Метод спутниковых геодезических измерений (определений)	$M_t = \sqrt{m_0^2 + m_1^2}$	—
7	610486,65	2199269,37	—	—	Метод спутниковых геодезических измерений (определений)	$M_t = \sqrt{m_0^2 + m_1^2}$	—

КАРТА-ПЛАН ТЕРРИТОРИИ

Сведения об уточняемых земельных участках, необходимые для исправления реестровых ошибок
в сведениях о местоположении их границ

8	610466,27	2199328,02	—	—	Метод спутниковых геодезических измерений (определений)	$M_t = \sqrt{m_0^2 + m_1^2}$	—
10	610443,53	2199323,86	—	—	Метод спутниковых геодезических измерений (определений)	$M_t = \sqrt{m_0^2 + m_1^2}$	—
9	610461,14	2199261,29	—	—	Метод спутниковых геодезических измерений (определений)	$M_t = \sqrt{m_0^2 + m_1^2}$	—
н9У	—	—	610486,28	2199270,40	Метод спутниковых геодезических измерений (определений)	$M_t = \sqrt{m_0^2 + m_1^2}$	—

2. Сведения о частях границ уточняемого земельного участка с кадастровым номером 53:11:0700502:64

Обозначение части границ		Горизонтальное проложение (S), м	Описание прохождения части границ	Сведения о согласовании местоположения границ(согласовано/спорное)
от т.	до т.			
1	2	3	4	5
н9У	н8У	63,22	—	согласовано
н8У	н10У	2,74	—	согласовано
н10У	н11У	23,40	—	согласовано
н11У	н12У	64,32	—	согласовано
н12У	н9У	27,49	—	согласовано

3. Характеристики уточняемого земельного участка с кадастровым номером 53:11:0700502:64

№ п/п	Наименование характеристик земельного участка	Значение характеристики
1	2	3
1.	Адрес земельного участка	—
1.1.	Сведения о местоположении земельного участка (при отсутствии адреса) в структурированном в соответствии с федеральной информационной адресной системой виде	обл. Новгородская, р-н Новгородский, д. Ямно, ул. Зеленая, д.25
1.2.	Дополнительные сведения о местоположении земельного участка	—

КАРТА-ПЛАН ТЕРРИТОРИИ

Сведения об уточняемых земельных участках, необходимые для исправления реестровых ошибок
в сведениях о местоположении их границ

1	2	3
2.	Площадь земельного участка ± величина погрешности определения(вычисления) площади ($P \pm \Delta P$), м ²	1710±14
3.	Формула, примененная для вычисления предельной погрешности определения площади земельного участка, с подставленными значениями и итоговые (вычисленные) значения (ΔP), м ²	$\Delta P = 3,5 \cdot M_t \cdot \sqrt{P_{\text{док}}} = 3,5 \cdot 0,10 \cdot \sqrt{1579} = 14$
4.	Площадь земельного участка согласно сведениям Единого государственного реестра недвижимости ($P_{\text{кад}}$), м ²	1579
5.	Оценка расхождения P и $P_{\text{кад}}$ ($P - P_{\text{кад}}$), м ²	131
6.	Предельный минимальный и максимальный размеры земельного участка ($P_{\text{мин}}$ и $P_{\text{макс}}$), м ²	—
7.	Кадастровый или иной государственный учетный номер (инвентарный) здания, сооружения, объекта незавершенного строительства, расположенного на земельном участке	—
8.	Вид (виды) разрешенного использования	для ведения личного подсобного хозяйства
8.1.	Дополнительные сведения об использовании земельного участка	—
9.	Сведения о земельных участках (землях общего пользования, территории общего пользования), посредством которых обеспечивается доступ	—
10.	Иные сведения	—

4. Пояснения к сведениям об уточняемом земельном участке с кадастровым номером 53:11:0700502:64 :

1. —

1. Сведения о характерных точках границ уточняемого земельного участка с кадастровым номером 53:11:0700502:65

Система координат МСК-53

Зона № 2

Обозначение характерных точек границ	Координаты, м				Метод определения координат	Формулы, примененные для расчета средней квадратической погрешности определения координат характерных точек границ (M_t), с подставленными в такие формулы значениями и итоговые (вычисленные) значения M_t , м	Описание закрепления точки
	содержатся в Едином государственном реестре недвижимости		определены в результате выполнения комплексных кадастровых работ				
	X	Y	X	Y			
1	2	3	4	5	6	7	8

КАРТА-ПЛАН ТЕРРИТОРИИ

Сведения об уточняемых земельных участках, необходимые для исправления реестровых ошибок
в сведениях о местоположении их границ

н21У	—	—	610289,26	2199236,20	Метод спутниковых геодезических измерений (определений)	$M_t = \sqrt{m_0^2 + m_1^2}$	—
н22У	—	—	610310,27	2199252,17	Метод спутниковых геодезических измерений (определений)	$M_t = \sqrt{m_0^2 + m_1^2}$	—
н14У	—	—	610329,66	2199266,89	Метод спутниковых геодезических измерений (определений)	$M_t = \sqrt{m_0^2 + m_1^2}$	—
н13У	—	—	610335,00	2199270,71	Метод спутниковых геодезических измерений (определений)	$M_t = \sqrt{m_0^2 + m_1^2}$	—
86	—	—	610352,28	2199282,17	Метод спутниковых геодезических измерений (определений)	$M_t = \sqrt{m_0^2 + m_1^2}$	—
н23У	—	—	610369,30	2199293,60	Метод спутниковых геодезических измерений (определений)	$M_t = \sqrt{m_0^2 + m_1^2}$	—
н24У	—	—	610369,29	2199296,71	Метод спутниковых геодезических измерений (определений)	$M_t = \sqrt{m_0^2 + m_1^2}$	—
н18У	—	—	610390,27	2199307,34	Метод спутниковых геодезических измерений (определений)	$M_t = \sqrt{m_0^2 + m_1^2}$	—
н17У	—	—	610409,78	2199317,26	Метод спутниковых геодезических измерений (определений)	$M_t = \sqrt{m_0^2 + m_1^2}$	—

КАРТА-ПЛАН ТЕРРИТОРИИ

Сведения об уточняемых земельных участках, необходимые для исправления реестровых ошибок
в сведениях о местоположении их границ

					измерений (определений)		
н25У	—	—	610421,49	2199321,62	Метод спутниковых геодезических измерений (определений)	$M_t = \sqrt{m_0^2 + m_1^2}$	—
н26У	—	—	610430,76	2199323,49	Метод спутниковых геодезических измерений (определений)	$M_t = \sqrt{m_0^2 + m_1^2}$	—
н27У	—	—	610440,38	2199324,80	Метод спутниковых геодезических измерений (определений)	$M_t = \sqrt{m_0^2 + m_1^2}$	—
н28У	—	—	610438,43	2199334,96	Метод спутниковых геодезических измерений (определений)	$M_t = \sqrt{m_0^2 + m_1^2}$	—
н29У	—	—	610421,62	2199332,39	Метод спутниковых геодезических измерений (определений)	$M_t = \sqrt{m_0^2 + m_1^2}$	—
н30У	—	—	610405,13	2199325,64	Метод спутниковых геодезических измерений (определений)	$M_t = \sqrt{m_0^2 + m_1^2}$	—
н31У	—	—	610390,83	2199319,79	Метод спутниковых геодезических измерений (определений)	$M_t = \sqrt{m_0^2 + m_1^2}$	—
н32У	—	—	610378,81	2199315,69	Метод спутниковых геодезических измерений (определений)	$M_t = \sqrt{m_0^2 + m_1^2}$	—

КАРТА-ПЛАН ТЕРРИТОРИИ

Сведения об уточняемых земельных участках, необходимые для исправления реестровых ошибок
в сведениях о местоположении их границ

н33У	—	—	610377,53	2199312,20	Метод спутниковых геодезических измерений (определений)	$M_t = \sqrt{m_0^2 + m_1^2}$	—
н34У	—	—	610352,10	2199293,61	Метод спутниковых геодезических измерений (определений)	$M_t = \sqrt{m_0^2 + m_1^2}$	—
н35У	—	—	610346,22	2199290,23	Метод спутниковых геодезических измерений (определений)	$M_t = \sqrt{m_0^2 + m_1^2}$	—
н36У	—	—	610336,49	2199287,54	Метод спутниковых геодезических измерений (определений)	$M_t = \sqrt{m_0^2 + m_1^2}$	—
н37У	—	—	610311,31	2199269,12	Метод спутниковых геодезических измерений (определений)	$M_t = \sqrt{m_0^2 + m_1^2}$	—
н38У	—	—	610300,16	2199259,71	Метод спутниковых геодезических измерений (определений)	$M_t = \sqrt{m_0^2 + m_1^2}$	—
н39У	—	—	610288,57	2199249,82	Метод спутниковых геодезических измерений (определений)	$M_t = \sqrt{m_0^2 + m_1^2}$	—
н40У	—	—	610290,70	2199246,45	Метод спутниковых геодезических измерений (определений)	$M_t = \sqrt{m_0^2 + m_1^2}$	—
н41У	—	—	610282,56	2199241,31	Метод спутниковых геодезических измерений (определений)	$M_t = \sqrt{m_0^2 + m_1^2}$	—

КАРТА-ПЛАН ТЕРРИТОРИИ

Сведения об уточняемых земельных участках, необходимые для исправления реестровых ошибок
в сведениях о местоположении их границ

					измерений (определений)		
н42У	—	—	610281,18	2199243,42	Метод спутниковых геодезических измерений (определений)	$M_t = \sqrt{m_0^2 + m_1^2}$	—
н43У	—	—	610279,19	2199241,63	Метод спутниковых геодезических измерений (определений)	$M_t = \sqrt{m_0^2 + m_1^2}$	—
н44У	—	—	610254,79	2199225,38	Метод спутниковых геодезических измерений (определений)	$M_t = \sqrt{m_0^2 + m_1^2}$	—
н45У	—	—	610229,01	2199209,17	Метод спутниковых геодезических измерений (определений)	$M_t = \sqrt{m_0^2 + m_1^2}$	—
н46У	—	—	610220,70	2199203,82	Метод спутниковых геодезических измерений (определений)	$M_t = \sqrt{m_0^2 + m_1^2}$	—
н47У	—	—	610196,41	2199189,99	Метод спутниковых геодезических измерений (определений)	$M_t = \sqrt{m_0^2 + m_1^2}$	—
н48У	—	—	610191,73	2199187,33	Метод спутниковых геодезических измерений (определений)	$M_t = \sqrt{m_0^2 + m_1^2}$	—
н49У	—	—	610175,06	2199177,53	Метод спутниковых геодезических измерений (определений)	$M_t = \sqrt{m_0^2 + m_1^2}$	—

КАРТА-ПЛАН ТЕРРИТОРИИ

Сведения об уточняемых земельных участках, необходимые для исправления реестровых ошибок
в сведениях о местоположении их границ

н50У	—	—	610174,04	2199175,52	Метод спутниковых геодезических измерений (определений)	$M_t = \sqrt{m_0^2 + m_1^2}$	—
н51У	—	—	610165,39	2199169,90	Метод спутниковых геодезических измерений (определений)	$M_t = \sqrt{m_0^2 + m_1^2}$	—
н52У	—	—	610137,72	2199151,18	Метод спутниковых геодезических измерений (определений)	$M_t = \sqrt{m_0^2 + m_1^2}$	—
н53У	—	—	610129,55	2199145,19	Метод спутниковых геодезических измерений (определений)	$M_t = \sqrt{m_0^2 + m_1^2}$	—
н54У	—	—	610135,94	2199138,89	Метод спутниковых геодезических измерений (определений)	$M_t = \sqrt{m_0^2 + m_1^2}$	—
н55У	—	—	610138,29	2199140,52	Метод спутниковых геодезических измерений (определений)	$M_t = \sqrt{m_0^2 + m_1^2}$	—
н56У	—	—	610180,60	2199167,34	Метод спутниковых геодезических измерений (определений)	$M_t = \sqrt{m_0^2 + m_1^2}$	—
н57У	—	—	610188,39	2199172,53	Метод спутниковых геодезических измерений (определений)	$M_t = \sqrt{m_0^2 + m_1^2}$	—
н58У	—	—	610213,95	2199188,63	Метод спутниковых геодезических измерений (определений)	$M_t = \sqrt{m_0^2 + m_1^2}$	—

КАРТА-ПЛАН ТЕРРИТОРИИ

Сведения об уточняемых земельных участках, необходимые для исправления реестровых ошибок
в сведениях о местоположении их границ

					измерений (определений)		
н59У	—	—	610230,44	2199199,40	Метод спутниковых геодезических измерений (определений)	$M_t = \sqrt{m_0^2 + m_1^2}$	—
н60У	—	—	610236,07	2199201,34	Метод спутниковых геодезических измерений (определений)	$M_t = \sqrt{m_0^2 + m_1^2}$	—
н61У	—	—	610246,01	2199207,51	Метод спутниковых геодезических измерений (определений)	$M_t = \sqrt{m_0^2 + m_1^2}$	—
н62У	—	—	610258,20	2199215,06	Метод спутниковых геодезических измерений (определений)	$M_t = \sqrt{m_0^2 + m_1^2}$	—
61	610440,39	2199324,81	—	—	Метод спутниковых геодезических измерений (определений)	$M_t = \sqrt{m_0^2 + m_1^2}$	—
62	610438,44	2199334,97	—	—	Метод спутниковых геодезических измерений (определений)	$M_t = \sqrt{m_0^2 + m_1^2}$	—
63	610421,63	2199332,40	—	—	Метод спутниковых геодезических измерений (определений)	$M_t = \sqrt{m_0^2 + m_1^2}$	—
53	610405,14	2199325,65	—	—	Метод спутниковых геодезических измерений (определений)	$M_t = \sqrt{m_0^2 + m_1^2}$	—

КАРТА-ПЛАН ТЕРРИТОРИИ

Сведения об уточняемых земельных участках, необходимые для исправления реестровых ошибок
в сведениях о местоположении их границ

52	610390,84	2199319,80	—	—	Метод спутниковых геодезических измерений (определений)	$M_t = \sqrt{m_0^2 + m_1^2}$	—
64	610378,82	2199315,70	—	—	Метод спутниковых геодезических измерений (определений)	$M_t = \sqrt{m_0^2 + m_1^2}$	—
65	610377,54	2199312,21	—	—	Метод спутниковых геодезических измерений (определений)	$M_t = \sqrt{m_0^2 + m_1^2}$	—
66	610352,11	2199293,62	—	—	Метод спутниковых геодезических измерений (определений)	$M_t = \sqrt{m_0^2 + m_1^2}$	—
67	610346,23	2199290,24	—	—	Метод спутниковых геодезических измерений (определений)	$M_t = \sqrt{m_0^2 + m_1^2}$	—
68	610336,50	2199287,55	—	—	Метод спутниковых геодезических измерений (определений)	$M_t = \sqrt{m_0^2 + m_1^2}$	—
69	610311,32	2199269,13	—	—	Метод спутниковых геодезических измерений (определений)	$M_t = \sqrt{m_0^2 + m_1^2}$	—
70	610300,17	2199259,72	—	—	Метод спутниковых геодезических измерений (определений)	$M_t = \sqrt{m_0^2 + m_1^2}$	—
56	610288,58	2199249,83	—	—	Метод спутниковых геодезических измерений (определений)	$M_t = \sqrt{m_0^2 + m_1^2}$	—

КАРТА-ПЛАН ТЕРРИТОРИИ

Сведения об уточняемых земельных участках, необходимые для исправления реестровых ошибок
в сведениях о местоположении их границ

					измерений (определений)		
55	610290,71	2199246,46	—	—	Метод спутниковых геодезических измерений (определений)	$M_t = \sqrt{m_0^2 + m_1^2}$	—
54	610282,57	2199241,32	—	—	Метод спутниковых геодезических измерений (определений)	$M_t = \sqrt{m_0^2 + m_1^2}$	—
57	610281,19	2199243,43	—	—	Метод спутниковых геодезических измерений (определений)	$M_t = \sqrt{m_0^2 + m_1^2}$	—
59	610279,20	2199241,64	—	—	Метод спутниковых геодезических измерений (определений)	$M_t = \sqrt{m_0^2 + m_1^2}$	—
58	610254,80	2199225,39	—	—	Метод спутниковых геодезических измерений (определений)	$M_t = \sqrt{m_0^2 + m_1^2}$	—
71	610229,02	2199209,18	—	—	Метод спутниковых геодезических измерений (определений)	$M_t = \sqrt{m_0^2 + m_1^2}$	—
72	610220,71	2199203,83	—	—	Метод спутниковых геодезических измерений (определений)	$M_t = \sqrt{m_0^2 + m_1^2}$	—
73	610196,42	2199190,00	—	—	Метод спутниковых геодезических измерений (определений)	$M_t = \sqrt{m_0^2 + m_1^2}$	—

КАРТА-ПЛАН ТЕРРИТОРИИ

Сведения об уточняемых земельных участках, необходимые для исправления реестровых ошибок
в сведениях о местоположении их границ

74	610191,74	2199187,34	—	—	Метод спутниковых геодезических измерений (определений)	$M_t = \sqrt{m_0^2 + m_1^2}$	—
75	610175,07	2199177,54	—	—	Метод спутниковых геодезических измерений (определений)	$M_t = \sqrt{m_0^2 + m_1^2}$	—
44	610174,05	2199175,53	—	—	Метод спутниковых геодезических измерений (определений)	$M_t = \sqrt{m_0^2 + m_1^2}$	—
45	610165,40	2199169,91	—	—	Метод спутниковых геодезических измерений (определений)	$M_t = \sqrt{m_0^2 + m_1^2}$	—
60	610164,57	2199169,35	—	—	Метод спутниковых геодезических измерений (определений)	$M_t = \sqrt{m_0^2 + m_1^2}$	—
76	610131,35	2199145,77	—	—	Метод спутниковых геодезических измерений (определений)	$M_t = \sqrt{m_0^2 + m_1^2}$	—
51	610129,98	2199144,79	—	—	Метод спутниковых геодезических измерений (определений)	$M_t = \sqrt{m_0^2 + m_1^2}$	—
50	610135,95	2199138,90	—	—	Метод спутниковых геодезических измерений (определений)	$M_t = \sqrt{m_0^2 + m_1^2}$	—
77	610138,30	2199140,53	—	—	Метод спутниковых геодезических измерений (определений)	$M_t = \sqrt{m_0^2 + m_1^2}$	—

КАРТА-ПЛАН ТЕРРИТОРИИ

Сведения об уточняемых земельных участках, необходимые для исправления реестровых ошибок
в сведениях о местоположении их границ

					измерений (определений)		
78	610180,61	2199167,35	—	—	Метод спутниковых геодезических измерений (определений)	$M_t = \sqrt{m_0^2 + m_1^2}$	—
79	610204,88	2199183,51	—	—	Метод спутниковых геодезических измерений (определений)	$M_t = \sqrt{m_0^2 + m_1^2}$	—
80	610226,95	2199198,20	—	—	Метод спутниковых геодезических измерений (определений)	$M_t = \sqrt{m_0^2 + m_1^2}$	—
81	610236,08	2199201,35	—	—	Метод спутниковых геодезических измерений (определений)	$M_t = \sqrt{m_0^2 + m_1^2}$	—
49	610258,21	2199215,07	—	—	Метод спутниковых геодезических измерений (определений)	$M_t = \sqrt{m_0^2 + m_1^2}$	—
48	610288,87	2199235,07	—	—	Метод спутниковых геодезических измерений (определений)	$M_t = \sqrt{m_0^2 + m_1^2}$	—
47	610310,18	2199251,02	—	—	Метод спутниковых геодезических измерений (определений)	$M_t = \sqrt{m_0^2 + m_1^2}$	—
26	610329,57	2199265,74	—	—	Метод спутниковых геодезических измерений (определений)	$M_t = \sqrt{m_0^2 + m_1^2}$	—

КАРТА-ПЛАН ТЕРРИТОРИИ

Сведения об уточняемых земельных участках, необходимые для исправления реестровых ошибок
в сведениях о местоположении их границ

25	610335,45	2199270,00	—	—	Метод спутниковых геодезических измерений (определений)	$M_t = \sqrt{m_0^2 + m_1^2}$	—
46	610334,69	2199271,19	—	—	Метод спутниковых геодезических измерений (определений)	$M_t = \sqrt{m_0^2 + m_1^2}$	—
82	610368,91	2199294,87	—	—	Метод спутниковых геодезических измерений (определений)	$M_t = \sqrt{m_0^2 + m_1^2}$	—
83	610369,30	2199296,72	—	—	Метод спутниковых геодезических измерений (определений)	$M_t = \sqrt{m_0^2 + m_1^2}$	—
84	610391,44	2199308,67	—	—	Метод спутниковых геодезических измерений (определений)	$M_t = \sqrt{m_0^2 + m_1^2}$	—
85	610409,85	2199317,82	—	—	Метод спутниковых геодезических измерений (определений)	$M_t = \sqrt{m_0^2 + m_1^2}$	—
42	610421,50	2199321,63	—	—	Метод спутниковых геодезических измерений (определений)	$M_t = \sqrt{m_0^2 + m_1^2}$	—
43	610430,77	2199323,50	—	—	Метод спутниковых геодезических измерений (определений)	$M_t = \sqrt{m_0^2 + m_1^2}$	—
н21У	—	—	610289,26	2199236,20	Метод спутниковых геодезических	$M_t = \sqrt{m_0^2 + m_1^2}$	—

КАРТА-ПЛАН ТЕРРИТОРИИ

Сведения об уточняемых земельных участках, необходимые для исправления реестровых ошибок
в сведениях о местоположении их границ

				измерений (определений)	
2. Сведения о частях границ уточняемого земельного участка с кадастровым номером 53:11:0700502:65					
Обозначение части границ		Горизонтальное проложение (S), м	Описание прохождения части границ	Сведения о согласовании местоположения границ(согласовано/спорное)	
от т.	до т.				
1	2	3	4	5	
н21У	н22У	26,39	—	согласовано	
н22У	н14У	24,34	—	согласовано	
н14У	н13У	6,57	—	согласовано	
н13У	86	20,73	—	согласовано	
86	н23У	20,50	—	согласовано	
н23У	н24У	3,11	—	согласовано	
н24У	н18У	23,52	—	согласовано	
н18У	н17У	21,89	—	согласовано	
н17У	н25У	12,50	—	согласовано	
н25У	н26У	9,46	—	согласовано	
н26У	н27У	9,71	—	согласовано	
н27У	н28У	10,35	—	согласовано	
н28У	н29У	17,01	—	согласовано	
н29У	н30У	17,82	—	согласовано	
н30У	н31У	15,45	—	согласовано	
н31У	н32У	12,70	—	согласовано	
н32У	н33У	3,72	—	согласовано	
н33У	н34У	31,50	—	согласовано	
н34У	н35У	6,78	—	согласовано	
н35У	н36У	10,09	—	согласовано	
н36У	н37У	31,20	—	согласовано	
н37У	н38У	14,59	—	согласовано	
н38У	н39У	15,24	—	согласовано	
н39У	н40У	3,99	—	согласовано	
н40У	н41У	9,63	—	согласовано	
н41У	н42У	2,52	—	согласовано	
н42У	н43У	2,68	—	согласовано	

КАРТА-ПЛАН ТЕРРИТОРИИ

Сведения об уточняемых земельных участках, необходимые для исправления реестровых ошибок
в сведениях о местоположении их границ

н43У	н44У	29,32	—	согласовано
н44У	н45У	30,45	—	согласовано
н45У	н46У	9,88	—	согласовано
н46У	н47У	27,95	—	согласовано
н47У	н48У	5,38	—	согласовано
н48У	н49У	19,34	—	согласовано
н49У	н50У	2,25	—	согласовано
н50У	н51У	10,32	—	согласовано
н51У	н52У	33,41	—	согласовано
н52У	н53У	10,13	—	согласовано
н53У	н54У	8,97	—	согласовано
н54У	н55У	2,86	—	согласовано
н55У	н56У	50,09	—	согласовано
н56У	н57У	9,36	—	согласовано
н57У	н58У	30,21	—	согласовано
н58У	н59У	19,70	—	согласовано
н59У	н60У	5,95	—	согласовано
н60У	н61У	11,70	—	согласовано
н61У	н62У	14,34	—	согласовано
н62У	н21У	37,57	—	согласовано

3. Характеристики уточняемого земельного участка с кадастровым номером 53:11:0700502:65

№ п/п	Наименование характеристик земельного участка	Значение характеристики
1	2	3
1.	Адрес земельного участка	—
1.1.	Сведения о местоположении земельного участка (при отсутствии адреса) в структурированном в соответствии с федеральной информационной адресной системой виде	Новгородская область, р-н Новгородский, с/п Трубичинское, д Ямно, на земельном участке расположено сооружение, автомобильная дорога Захарьино-Ямно
1.2.	Дополнительные сведения о местоположении земельного участка	—
2.	Площадь земельного участка ± величина погрешности определения(вычисления) площади ($P \pm \Delta P$), м ²	3794±21
3.	Формула, примененная для вычисления предельной погрешности определения площади земельного участка, с подставленными значениями и итоговые (вычисленные) значения (ΔP), м2	$\Delta P = 3,5 \cdot M_t \cdot \sqrt{P_{\text{док}}} = 3,5 \cdot 0,10 \cdot \sqrt{3748} = 21$

КАРТА-ПЛАН ТЕРРИТОРИИ

Сведения об уточняемых земельных участках, необходимые для исправления реестровых ошибок
в сведениях о местоположении их границ

1	2	3
4.	Площадь земельного участка согласно сведениям Единого государственного реестра недвижимости (Ркад), м ²	3748
5.	Оценка расхождения Р и Ркад (Р – Ркад), м ²	46
6.	Предельный минимальный и максимальный размеры земельного участка (Рмин и Рмакс), м ²	—
7.	Кадастровый или иной государственный учетный номер (инвентарный) здания, сооружения, объекта незавершенного строительства, расположенного на земельном участке	53:11:0700502:213
8.	Вид (виды) разрешенного использования	для эксплуатации а/д Захарьино-Ямно
8.1.	Дополнительные сведения об использовании земельного участка	—
9.	Сведения о земельных участках (землях общего пользования, территории общего пользования), посредством которых обеспечивается доступ	—
10.	Иные сведения	—

4. Пояснения к сведениям об уточняемом земельном участке с кадастровым номером 53:11:0700502:65 :

1.	—
----	---

1. Сведения о характерных точках границ уточняемого земельного участка с кадастровым номером 53:11:0700502:67

Система координат МСК-53					Зона № 2		
Обозначение характерных точек границ	Координаты, м				Метод определения координат	Формулы, примененные для расчета средней квадратической погрешности определения координат характерных точек границ (M _t), с подставленными в такие формулы значениями и итоговые (вычисленные) значения M _t , м	Описание закрепления точки
	содержатся в Едином государственном реестре недвижимости		определены в результате выполнения комплексных кадастровых работ				
	X	Y	X	Y			
1	2	3	4	5	6	7	8
n245Y	—	—	610306,33	2199396,24	Метод спутниковых геодезических измерений (определений)	$M_t = \sqrt{m_0^2 + m_1^2}$	—

КАРТА-ПЛАН ТЕРРИТОРИИ

Сведения об уточняемых земельных участках, необходимые для исправления реестровых ошибок
в сведениях о местоположении их границ

н246У	—	—	610291,75	2199419,37	Метод спутниковых геодезических измерений (определений)	$M_t = \sqrt{m_0^2 + m_1^2}$	—
н247У	—	—	610283,11	2199441,71	Метод спутниковых геодезических измерений (определений)	$M_t = \sqrt{m_0^2 + m_1^2}$	—
н248У	—	—	610281,17	2199440,53	Метод спутниковых геодезических измерений (определений)	$M_t = \sqrt{m_0^2 + m_1^2}$	—
н243У	—	—	610254,01	2199424,05	Метод спутниковых геодезических измерений (определений)	$M_t = \sqrt{m_0^2 + m_1^2}$	—
н242У	—	—	610281,11	2199382,06	Метод спутниковых геодезических измерений (определений)	$M_t = \sqrt{m_0^2 + m_1^2}$	—
327	610305,56	2199393,88	—	—	Метод спутниковых геодезических измерений (определений)	$M_t = \sqrt{m_0^2 + m_1^2}$	—
328	610291,41	2199418,50	—	—	Метод спутниковых геодезических измерений (определений)	$M_t = \sqrt{m_0^2 + m_1^2}$	—
329	610283,02	2199440,18	—	—	Метод спутниковых геодезических измерений (определений)	$M_t = \sqrt{m_0^2 + m_1^2}$	—
323	610253,67	2199423,18	—	—	Метод спутниковых геодезических измерений (определений)	$M_t = \sqrt{m_0^2 + m_1^2}$	—

КАРТА-ПЛАН ТЕРРИТОРИИ

Сведения об уточняемых земельных участках, необходимые для исправления реестровых ошибок
в сведениях о местоположении их границ

					измерений (определений)		
324	610280,77	2199381,19	—	—	Метод спутниковых геодезических измерений (определений)	$M_t = \sqrt{m_0^2 + m_1^2}$	—
н245У	—	—	610306,33	2199396,24	Метод спутниковых геодезических измерений (определений)	$M_t = \sqrt{m_0^2 + m_1^2}$	—

2. Сведения о частях границ уточняемого земельного участка с кадастровым номером 53:11:0700502:67

Обозначение части границ		Горизонтальное проложение (S), м	Описание прохождения части границ	Сведения о согласовании местоположения границ(согласовано/спорное)
от т.	до т.			
1	2	3	4	5
н245У	н246У	27,34	—	согласовано
н246У	н247У	23,95	—	согласовано
н247У	н248У	2,27	—	согласовано
н248У	н243У	31,77	—	согласовано
н243У	н242У	49,98	—	согласовано
н242У	н245У	28,93	—	согласовано

3. Характеристики уточняемого земельного участка с кадастровым номером 53:11:0700502:67

№ п/п	Наименование характеристик земельного участка	Значение характеристики
1	2	3
1.	Адрес земельного участка	—
1.1.	Сведения о местоположении земельного участка (при отсутствии адреса) в структурированном в соответствии с федеральной информационной адресной системой виде	Новгородская обл, р-н Новгородский, д Ямно, ул Зеленая, дом 10а
1.2.	Дополнительные сведения о местоположении земельного участка	—
2.	Площадь земельного участка ± величина погрешности определения(вычисления) площади ($P \pm \Delta P$), м ²	1525±14
3.	Формула, примененная для вычисления предельной погрешности определения площади земельного участка, с подставленными значениями	$\Delta P = 3,5 \cdot M_t \cdot \sqrt{P_{\text{док}}} = 3,5 \cdot 0,10 \cdot \sqrt{1514} = 14$

КАРТА-ПЛАН ТЕРРИТОРИИ

Сведения об уточняемых земельных участках, необходимые для исправления реестровых ошибок
в сведениях о местоположении их границ

1	2	3
	и итоговые (вычисленные) значения (ΔP), м ²	
4.	Площадь земельного участка согласно сведениям Единого государственного реестра недвижимости ($P_{\text{кад}}$), м ²	1514
5.	Оценка расхождения P и $P_{\text{кад}}$ ($P - P_{\text{кад}}$), м ²	11
6.	Предельный минимальный и максимальный размеры земельного участка ($P_{\text{мин}}$ и $P_{\text{макс}}$), м ²	—
7.	Кадастровый или иной государственный учетный номер (инвентарный) здания, сооружения, объекта незавершенного строительства, расположенного на земельном участке	—
8.	Вид (виды) разрешенного использования	для ведения личного подсобного хозяйства
8.1.	Дополнительные сведения об использовании земельного участка	—
9.	Сведения о земельных участках (землях общего пользования, территории общего пользования), посредством которых обеспечивается доступ	—
10.	Иные сведения	—

4. Пояснения к сведениям об уточняемом земельном участке с кадастровым номером 53:11:0700502:67 :

1. —

1. Сведения о характерных точках границ уточняемого земельного участка с кадастровым номером 53:11:0700502:69

Система координат МСК-53

Зона № 2

Обозначение характерных точек границ	Координаты, м				Метод определения координат	Формулы, примененные для расчета средней квадратической погрешности определения координат характерных точек границ (M_t), с подставленными в такие формулы значениями и итоговые (вычисленные) значения M_t , м	Описание закрепления точки
	содержатся в Едином государственном реестре недвижимости		определены в результате выполнения комплексных кадастровых работ				
	X	Y	X	Y			
1	2	3	4	5	6	7	8
n206Y	—	—	610106,24	2199315,48	Метод спутниковых геодезических измерений (определений)	$M_t = \sqrt{m_0^2 + m_1^2}$	—

КАРТА-ПЛАН ТЕРРИТОРИИ

Сведения об уточняемых земельных участках, необходимые для исправления реестровых ошибок
в сведениях о местоположении их границ

н211У	—	—	610127,12	2199332,58	Метод спутниковых геодезических измерений (определений)	$M_t = \sqrt{m_0^2 + m_1^2}$	—
н207У	—	—	610114,66	2199348,98	Метод спутниковых геодезических измерений (определений)	$M_t = \sqrt{m_0^2 + m_1^2}$	—
287	610106,99	2199313,82	—	—	Метод спутниковых геодезических измерений (определений)	$M_t = \sqrt{m_0^2 + m_1^2}$	—
294	610126,69	2199331,82	—	—	Метод спутниковых геодезических измерений (определений)	$M_t = \sqrt{m_0^2 + m_1^2}$	—
290	610114,09	2199347,66	—	—	Метод спутниковых геодезических измерений (определений)	$M_t = \sqrt{m_0^2 + m_1^2}$	—
289	610096,92	2199336,25	610096,92	2199336,25	Метод спутниковых геодезических измерений (определений)	$M_t = \sqrt{m_0^2 + m_1^2}$	—
н206У	—	—	610106,24	2199315,48	Метод спутниковых геодезических измерений (определений)	$M_t = \sqrt{m_0^2 + m_1^2}$	—

2. Сведения о частях границ уточняемого земельного участка с кадастровым номером 53:11:0700502:69

Обозначение части границ		Горизонтальное проложение (S), м	Описание прохождения части границ	Сведения о согласовании местоположения границ (согласовано/спорное)
от т.	до т.			
1	2	3	4	5
н206У	н211У	26,99	—	согласовано

КАРТА-ПЛАН ТЕРРИТОРИИ

Сведения об уточняемых земельных участках, необходимые для исправления реестровых ошибок
в сведениях о местоположении их границ

н211У	н207У	20,60	—	согласовано
н207У	289	21,83	—	согласовано
289	н206У	22,77	—	согласовано

3. Характеристики уточняемого земельного участка с кадастровым номером 53:11:0700502:69

№ п/п	Наименование характеристик земельного участка	Значение характеристики
1	2	3
1.	Адрес земельного участка	—
1.1.	Сведения о местоположении земельного участка (при отсутствии адреса) в структурированном в соответствии с федеральной информационной адресной системой виде	обл. Новгородская, р-н Новгородский, д. Ямно, ул. Дачная
1.2.	Дополнительные сведения о местоположении земельного участка	—
2.	Площадь земельного участка ± величина погрешности определения (вычисления) площади ($P \pm \Delta P$), м ²	521±8
3.	Формула, примененная для вычисления предельной погрешности определения площади земельного участка, с подставленными значениями и итоговые (вычисленные) значения (ΔP), м ²	$\Delta P = 3,5 \cdot M_t \cdot \sqrt{P_{\text{док}}} = 3,5 \cdot 0,10 \cdot \sqrt{519} = 8$
4.	Площадь земельного участка согласно сведениям Единого государственного реестра недвижимости ($P_{\text{кад}}$), м ²	519
5.	Оценка расхождения P и $P_{\text{кад}}$ ($P - P_{\text{кад}}$), м ²	2
6.	Предельный минимальный и максимальный размеры земельного участка ($P_{\text{мин}}$ и $P_{\text{макс}}$), м ²	—
7.	Кадастровый или иной государственный учетный номер (инвентарный) здания, сооружения, объекта незавершенного строительства, расположенного на земельном участке	—
8.	Вид (виды) разрешенного использования	для ведения дачного хозяйства
8.1.	Дополнительные сведения об использовании земельного участка	—
9.	Сведения о земельных участках (землях общего пользования, территории общего пользования), посредством которых обеспечивается доступ	—
10.	Иные сведения	—

4. Пояснения к сведениям об уточняемом земельном участке с кадастровым номером 53:11:0700502:69 :

1.	—
----	---

1. Сведения о характерных точках границ уточняемого земельного участка с кадастровым номером 53:11:0700502:70

КАРТА-ПЛАН ТЕРРИТОРИИ

Сведения об уточняемых земельных участках, необходимые для исправления реестровых ошибок
в сведениях о местоположении их границ

Система координат МСК-53

Зона № 2

Обозначение характерных точек границ	Координаты, м				Метод определения координат	Формулы, примененные для расчета средней квадратической погрешности определения координат характерных точек границ (M_t), с подставленными в такие формулы значениями и итоговые (вычисленные) значения M_t , м	Описание закрепления точки
	содержатся в Едином государственном реестре недвижимости		определены в результате выполнения комплексных кадастровых работ				
	X	Y	X	Y			
1	2	3	4	5	6	7	8
н135У	—	—	610027,47	2199189,84	Метод спутниковых геодезических измерений (определений)	$M_t = \sqrt{m_0^2 + m_1^2}$	—
н136У	—	—	610053,31	2199208,75	Метод спутниковых геодезических измерений (определений)	$M_t = \sqrt{m_0^2 + m_1^2}$	—
н137У	—	—	610063,39	2199195,21	Метод спутниковых геодезических измерений (определений)	$M_t = \sqrt{m_0^2 + m_1^2}$	—
н138У	—	—	610076,68	2199205,37	Метод спутниковых геодезических измерений (определений)	$M_t = \sqrt{m_0^2 + m_1^2}$	—
н139У	—	—	610063,73	2199223,92	Метод спутниковых геодезических измерений (определений)	$M_t = \sqrt{m_0^2 + m_1^2}$	—
н140У	—	—	610023,67	2199195,06	Метод спутниковых геодезических измерений (определений)	$M_t = \sqrt{m_0^2 + m_1^2}$	—

КАРТА-ПЛАН ТЕРРИТОРИИ

Сведения об уточняемых земельных участках, необходимые для исправления реестровых ошибок
в сведениях о местоположении их границ

174	610023,63	2199192,99	—	—	Метод спутниковых геодезических измерений (определений)	$M_t = \sqrt{m_0^2 + m_1^2}$	—
178	610027,43	2199187,77	—	—	Метод спутниковых геодезических измерений (определений)	$M_t = \sqrt{m_0^2 + m_1^2}$	—
177	610053,57	2199206,90	—	—	Метод спутниковых геодезических измерений (определений)	$M_t = \sqrt{m_0^2 + m_1^2}$	—
176	610063,81	2199193,49	—	—	Метод спутниковых геодезических измерений (определений)	$M_t = \sqrt{m_0^2 + m_1^2}$	—
175	610076,64	2199203,30	—	—	Метод спутниковых геодезических измерений (определений)	$M_t = \sqrt{m_0^2 + m_1^2}$	—
173	610064,25	2199222,25	—	—	Метод спутниковых геодезических измерений (определений)	$M_t = \sqrt{m_0^2 + m_1^2}$	—
н135У	—	—	610027,47	2199189,84	Метод спутниковых геодезических измерений (определений)	$M_t = \sqrt{m_0^2 + m_1^2}$	—

2. Сведения о частях границ уточняемого земельного участка с кадастровым номером 53:11:0700502:70

Обозначение части границ		Горизонтальное проложение (S), м	Описание прохождения части границ	Сведения о согласовании местоположения границ (согласовано/спорное)
от т.	до т.			
1	2	3	4	5
н135У	н136У	32,02	—	согласовано

КАРТА-ПЛАН ТЕРРИТОРИИ

Сведения об уточняемых земельных участках, необходимые для исправления реестровых ошибок
в сведениях о местоположении их границ

н136У	н137У	16,88	—	согласовано
н137У	н138У	16,73	—	согласовано
н138У	н139У	22,62	—	согласовано
н139У	н140У	49,37	—	согласовано
н140У	н135У	6,46	—	согласовано

3. Характеристики уточняемого земельного участка с кадастровым номером 53:11:0700502:70

№ п/п	Наименование характеристик земельного участка	Значение характеристики
1	2	3
1.	Адрес земельного участка	—
1.1.	Сведения о местоположении земельного участка (при отсутствии адреса) в структурированном в соответствии с федеральной информационной адресной системой виде	Новгородская область, Новгородский район, д Ямно,
1.2.	Дополнительные сведения о местоположении земельного участка	—
2.	Площадь земельного участка \pm величина погрешности определения (вычисления) площади ($P \pm \Delta P$), м ²	593 \pm 9
3.	Формула, примененная для вычисления предельной погрешности определения площади земельного участка, с подставленными значениями и итоговые (вычисленные) значения (ΔP), м ²	$\Delta P = 3,5 \cdot M_t \cdot \sqrt{P_{\text{ДОК}}} = 3,5 \cdot 0,10 \cdot \sqrt{593} = 9$
4.	Площадь земельного участка согласно сведениям Единого государственного реестра недвижимости ($P_{\text{кад}}$), м ²	593
5.	Оценка расхождения P и $P_{\text{кад}}$ ($P - P_{\text{кад}}$), м ²	0
6.	Предельный минимальный и максимальный размеры земельного участка ($P_{\text{мин}}$ и $P_{\text{макс}}$), м ²	—
7.	Кадастровый или иной государственный учетный номер (инвентарный) здания, сооружения, объекта незавершенного строительства, расположенного на земельном участке	—
8.	Вид (виды) разрешенного использования	Для ведения личного подсобного хозяйства
8.1.	Дополнительные сведения об использовании земельного участка	—
9.	Сведения о земельных участках (землях общего пользования, территории общего пользования), посредством которых обеспечивается доступ	—
10.	Иные сведения	—

КАРТА-ПЛАН ТЕРРИТОРИИ

Сведения об уточняемых земельных участках, необходимые для исправления реестровых ошибок
в сведениях о местоположении их границ

4. Пояснения к сведениям об уточняемом земельном участке с кадастровым номером 53:11:0700502:70 :

1. —

1. Сведения о характерных точках границ уточняемого земельного участка с кадастровым номером 53:11:0700502:71

Система координат МСК-53

Зона № 2

Обозначение характерных точек границ	Координаты, м				Метод определения координат	Формулы, примененные для расчета средней квадратической погрешности определения координат характерных точек границ (M_t), с подставленными в такие формулы значениями и итоговые (вычисленные) значения M_t , м	Описание закрепления точки
	содержатся в Едином государственном реестре недвижимости		определены в результате выполнения комплексных кадастровых работ				
	X	Y	X	Y			
1	2	3	4	5	6	7	8
27	610354,83	2199219,58	610354,83	2199219,58	Метод спутниковых геодезических измерений (определений)	$M_t = \sqrt{m_0^2 + m_1^2}$	—
н14У	—	—	610329,66	2199266,89	Метод спутниковых геодезических измерений (определений)	$M_t = \sqrt{m_0^2 + m_1^2}$	—
н22У	—	—	610310,27	2199252,17	Метод спутниковых геодезических измерений (определений)	$M_t = \sqrt{m_0^2 + m_1^2}$	—
н70У	—	—	610336,48	2199210,14	Метод спутниковых геодезических измерений (определений)	$M_t = \sqrt{m_0^2 + m_1^2}$	—
26	610329,57	2199265,74	—	—	Метод спутниковых геодезических измерений (определений)	$M_t = \sqrt{m_0^2 + m_1^2}$	—

КАРТА-ПЛАН ТЕРРИТОРИИ

Сведения об уточняемых земельных участках, необходимые для исправления реестровых ошибок
в сведениях о местоположении их границ

47	610310,18	2199251,02	—	—	Метод спутниковых геодезических измерений (определений)	$M_t = \sqrt{m_0^2 + m_1^2}$	—
94	610335,26	2199210,88	—	—	Метод спутниковых геодезических измерений (определений)	$M_t = \sqrt{m_0^2 + m_1^2}$	—
95	610336,94	2199208,99	—	—	Метод спутниковых геодезических измерений (определений)	$M_t = \sqrt{m_0^2 + m_1^2}$	—
27	610354,83	2199219,58	610354,83	2199219,58	Метод спутниковых геодезических измерений (определений)	$M_t = \sqrt{m_0^2 + m_1^2}$	—

2. Сведения о частях границ уточняемого земельного участка с кадастровым номером 53:11:0700502:71

Обозначение части границ		Горизонтальное проложение (S), м	Описание прохождения части границ	Сведения о согласовании местоположения границ(согласовано/спорное)
от т.	до т.			
1	2	3	4	5
27	н14У	53,59	—	согласовано
н14У	н22У	24,34	—	согласовано
н22У	н70У	49,53	—	согласовано
н70У	27	20,64	—	согласовано

3. Характеристики уточняемого земельного участка с кадастровым номером 53:11:0700502:71

№ п/п	Наименование характеристик земельного участка	Значение характеристики
1	2	3
1.	Адрес земельного участка	—
1.1.	Сведения о местоположении земельного участка (при отсутствии адреса) в структурированном в соответствии с федеральной информационной адресной системой виде	Новгородская область, р-н Новгородский, с/п Подберезское, д Ямно, ул Зеленая
1.2.	Дополнительные сведения о местоположении земельного участка	—
2.	Площадь земельного участка ± величина погрешности	1153±12

КАРТА-ПЛАН ТЕРРИТОРИИ

Сведения об уточняемых земельных участках, необходимые для исправления реестровых ошибок
в сведениях о местоположении их границ

1	2	3
	определения(вычисления) площади ($P \pm \Delta P$), м ²	
3.	Формула, примененная для вычисления предельной погрешности определения площади земельного участка, с подставленными значениями и итоговые (вычисленные) значения (ΔP), м ²	$\Delta P = 3,5 \cdot M_t \cdot \sqrt{P_{\text{док}}} = 3,5 \cdot 0,10 \cdot \sqrt{1162} = 12$
4.	Площадь земельного участка согласно сведениям Единого государственного реестра недвижимости ($P_{\text{кад}}$), м ²	1162
5.	Оценка расхождения P и $P_{\text{кад}}$ ($P - P_{\text{кад}}$), м ²	-9
6.	Предельный минимальный и максимальный размеры земельного участка ($P_{\text{мин}}$ и $P_{\text{макс}}$), м ²	—
7.	Кадастровый или иной государственный учетный номер (инвентарный) здания, сооружения, объекта незавершенного строительства, расположенного на земельном участке	—
8.	Вид (виды) разрешенного использования	для ведения огородничества
8.1.	Дополнительные сведения об использовании земельного участка	—
9.	Сведения о земельных участках (землях общего пользования, территории общего пользования), посредством которых обеспечивается доступ	—
10.	Иные сведения	—

4. Пояснения к сведениям об уточняемом земельном участке с кадастровым номером 53:11:0700502:71 :

1. —

1. Сведения о характерных точках границ уточняемого земельного участка с кадастровым номером 53:11:0700502:72

Система координат МСК-53

Зона № 2

Обозначение характерных точек границ	Координаты, м				Метод определения координат	Формулы, примененные для расчета средней квадратической погрешности определения координат характерных точек границ (M_t), с подставленными в такие формулы значениями и итоговые (вычисленные) значения M_t , м	Описание закрепления точки
	содержатся в Едином государственном реестре недвижимости		определены в результате выполнения комплексных кадастровых работ				
	X	Y	X	Y			
1	2	3	4	5	6	7	8

КАРТА-ПЛАН ТЕРРИТОРИИ

Сведения об уточняемых земельных участках, необходимые для исправления реестровых ошибок
в сведениях о местоположении их границ

н156У	—	—	610022,46	2199350,67	Метод спутниковых геодезических измерений (определений)	$M_t = \sqrt{m_0^2 + m_1^2}$	—
н157У	—	—	610017,96	2199357,91	Метод спутниковых геодезических измерений (определений)	$M_t = \sqrt{m_0^2 + m_1^2}$	—
н158У	—	—	610022,07	2199365,83	Метод спутниковых геодезических измерений (определений)	$M_t = \sqrt{m_0^2 + m_1^2}$	—
н159У	—	—	610030,47	2199371,16	Метод спутниковых геодезических измерений (определений)	$M_t = \sqrt{m_0^2 + m_1^2}$	—
н160У	—	—	610018,34	2199391,19	Метод спутниковых геодезических измерений (определений)	$M_t = \sqrt{m_0^2 + m_1^2}$	—
н161У	—	—	609983,63	2199371,14	Метод спутниковых геодезических измерений (определений)	$M_t = \sqrt{m_0^2 + m_1^2}$	—
н162У	—	—	610003,49	2199338,58	Метод спутниковых геодезических измерений (определений)	$M_t = \sqrt{m_0^2 + m_1^2}$	—
203	609984,30	2199370,27	—	—	Метод спутниковых геодезических измерений (определений)	$M_t = \sqrt{m_0^2 + m_1^2}$	—
207	610004,77	2199338,10	—	—	Метод спутниковых геодезических измерений (определений)	$M_t = \sqrt{m_0^2 + m_1^2}$	—

КАРТА-ПЛАН ТЕРРИТОРИИ

Сведения об уточняемых земельных участках, необходимые для исправления реестровых ошибок
в сведениях о местоположении их границ

					измерений (определений)		
208	610024,36	2199350,57	—	—	Метод спутниковых геодезических измерений (определений)	$M_t = \sqrt{m_0^2 + m_1^2}$	—
209	610019,05	2199359,12	—	—	Метод спутниковых геодезических измерений (определений)	$M_t = \sqrt{m_0^2 + m_1^2}$	—
210	610022,65	2199364,91	—	—	Метод спутниковых геодезических измерений (определений)	$M_t = \sqrt{m_0^2 + m_1^2}$	—
211	610031,05	2199370,24	—	—	Метод спутниковых геодезических измерений (определений)	$M_t = \sqrt{m_0^2 + m_1^2}$	—
202	610017,85	2199391,02	—	—	Метод спутниковых геодезических измерений (определений)	$M_t = \sqrt{m_0^2 + m_1^2}$	—
206	610013,96	2199388,56	—	—	Метод спутниковых геодезических измерений (определений)	$M_t = \sqrt{m_0^2 + m_1^2}$	—
205	610006,93	2199384,12	—	—	Метод спутниковых геодезических измерений (определений)	$M_t = \sqrt{m_0^2 + m_1^2}$	—
204	609998,13	2199377,85	—	—	Метод спутниковых геодезических измерений (определений)	$M_t = \sqrt{m_0^2 + m_1^2}$	—

КАРТА-ПЛАН ТЕРРИТОРИИ

Сведения об уточняемых земельных участках, необходимые для исправления реестровых ошибок
в сведениях о местоположении их границ

н156У	—	—	610022,46	2199350,67	Метод спутниковых геодезических измерений (определений)	$M_t = \sqrt{m_0^2 + m_1^2}$	—
-------	---	---	-----------	------------	---	------------------------------	---

2. Сведения о частях границ уточняемого земельного участка с кадастровым номером 53:11:0700502:72

Обозначение части границ		Горизонтальное проложение (S), м	Описание прохождения части границ	Сведения о согласовании местоположения границ(согласовано/спорное)
от т.	до т.			
1	2	3	4	5
н156У	н157У	8,52	—	согласовано
н157У	н158У	8,92	—	согласовано
н158У	н159У	9,95	—	согласовано
н159У	н160У	23,42	—	согласовано
н160У	н161У	40,08	—	согласовано
н161У	н162У	38,14	—	согласовано
н162У	н156У	22,50	—	согласовано

3. Характеристики уточняемого земельного участка с кадастровым номером 53:11:0700502:72

№ п/п	Наименование характеристик земельного участка	Значение характеристики
1	2	3
1.	Адрес земельного участка	—
1.1.	Сведения о местоположении земельного участка (при отсутствии адреса) в структурированном в соответствии с федеральной информационной адресной системой виде	Новгородская область, р-н Новгородский, д. Ямно, ул. Дачная, д.10
1.2.	Дополнительные сведения о местоположении земельного участка	—
2.	Площадь земельного участка ± величина погрешности определения(вычисления) площади ($P \pm \Delta P$), м ²	1280±13
3.	Формула, примененная для вычисления предельной погрешности определения площади земельного участка, с подставленными значениями и итоговые (вычисленные) значения (ΔP), м ²	$\Delta P = 3,5 \cdot M_t \cdot \sqrt{P_{\text{док}}} = 3,5 \cdot 0,10 \cdot \sqrt{1280} = 13$
4.	Площадь земельного участка согласно сведениям Единого государственного реестра недвижимости ($P_{\text{кад}}$), м ²	1280
5.	Оценка расхождения P и $P_{\text{кад}}$ ($P - P_{\text{кад}}$), м ²	0
6.	Предельный минимальный и максимальный размеры земельного участка	—

КАРТА-ПЛАН ТЕРРИТОРИИ

Сведения об уточняемых земельных участках, необходимые для исправления реестровых ошибок
в сведениях о местоположении их границ

1	2	3
	(Р _{мин} и Р _{макс}), м ²	
7.	Кадастровый или иной государственный учетный номер (инвентарный) здания, сооружения, объекта незавершенного строительства, расположенного на земельном участке	53:11:0700502:394
8.	Вид (виды) разрешенного использования	Для ведения дачного хозяйства с правом возведения жилого строения для сезонного проживания
8.1.	Дополнительные сведения об использовании земельного участка	—
9.	Сведения о земельных участках (землях общего пользования, территории общего пользования), посредством которых обеспечивается доступ	—
10.	Иные сведения	—

4. Пояснения к сведениям об уточняемом земельном участке с кадастровым номером 53:11:0700502:72 :

1.	—
----	---

1. Сведения о характерных точках границ уточняемого земельного участка с кадастровым номером 53:11:0700502:73

Система координат МСК-53					Зона № 2		
Обозначение характерных точек границ	Координаты, м				Метод определения координат	Формулы, примененные для расчета средней квадратической погрешности определения координат характерных точек границ (M _t), с подставленными в такие формулы значениями и итоговые (вычисленные) значения M _t , м	Описание закрепления точки
	содержатся в Едином государственном реестре недвижимости		определены в результате выполнения комплексных кадастровых работ				
	X	Y	X	Y			
1	2	3	4	5	6	7	8
н248У	—	—	610281,17	2199440,53	Метод спутниковых геодезических измерений (определений)	$M_t = \sqrt{m_0^2 + m_1^2}$	—
н249У	—	—	610249,35	2199491,23	Метод спутниковых геодезических измерений (определений)	$M_t = \sqrt{m_0^2 + m_1^2}$	—

КАРТА-ПЛАН ТЕРРИТОРИИ

Сведения об уточняемых земельных участках, необходимые для исправления реестровых ошибок
в сведениях о местоположении их границ

н250У	—	—	610222,94	2199476,63	Метод спутниковых геодезических измерений (определений)	$M_t = \sqrt{m_0^2 + m_1^2}$	—
н243У	—	—	610254,01	2199424,05	Метод спутниковых геодезических измерений (определений)	$M_t = \sqrt{m_0^2 + m_1^2}$	—
330	610280,65	2199441,38	—	—	Метод спутниковых геодезических измерений (определений)	$M_t = \sqrt{m_0^2 + m_1^2}$	—
331	610248,83	2199492,08	—	—	Метод спутниковых геодезических измерений (определений)	$M_t = \sqrt{m_0^2 + m_1^2}$	—
332	610222,42	2199477,48	—	—	Метод спутниковых геодезических измерений (определений)	$M_t = \sqrt{m_0^2 + m_1^2}$	—
333	610254,45	2199426,74	—	—	Метод спутниковых геодезических измерений (определений)	$M_t = \sqrt{m_0^2 + m_1^2}$	—
н248У	—	—	610281,17	2199440,53	Метод спутниковых геодезических измерений (определений)	$M_t = \sqrt{m_0^2 + m_1^2}$	—

2. Сведения о частях границ уточняемого земельного участка с кадастровым номером 53:11:0700502:73

Обозначение части границ		Горизонтальное проложение (S), м	Описание прохождения части границ	Сведения о согласовании местоположения границ (согласовано/спорное)
от т.	до т.			
1	2	3	4	5
н248У	н249У	59,86	—	согласовано

КАРТА-ПЛАН ТЕРРИТОРИИ

Сведения об уточняемых земельных участках, необходимые для исправления реестровых ошибок
в сведениях о местоположении их границ

н249У	н250У	30,18	—	согласовано
н250У	н243У	61,07	—	согласовано
н243У	н248У	31,77	—	согласовано

3. Характеристики уточняемого земельного участка с кадастровым номером 53:11:0700502:73

№ п/п	Наименование характеристик земельного участка	Значение характеристики
1	2	3
1.	Адрес земельного участка	Новгородская обл., Новгородский р-н, с/с Трубичинское, д. Ямно, ул. Зеленая, з/у 10Б
1.1.	Сведения о местоположении земельного участка (при отсутствии адреса) в структурированном в соответствии с федеральной информационной адресной системой виде	—
1.2.	Дополнительные сведения о местоположении земельного участка	—
2.	Площадь земельного участка ± величина погрешности определения(вычисления) площади ($P \pm \Delta P$), м ²	1872±15
3.	Формула, примененная для вычисления предельной погрешности определения площади земельного участка, с подставленными значениями и итоговые (вычисленные) значения (ΔP), м ²	$\Delta P = 3,5 \cdot M_t \cdot \sqrt{P_{\text{ДОК}}} = 3,5 \cdot 0,10 \cdot \sqrt{1801} = 15$
4.	Площадь земельного участка согласно сведениям Единого государственного реестра недвижимости ($P_{\text{кад}}$), м ²	1801
5.	Оценка расхождения P и $P_{\text{кад}}$ ($P - P_{\text{кад}}$), м ²	71
6.	Предельный минимальный и максимальный размеры земельного участка ($P_{\text{мин}}$ и $P_{\text{макс}}$), м ²	—
7.	Кадастровый или иной государственный учетный номер (инвентарный) здания, сооружения, объекта незавершенного строительства, расположенного на земельном участке	—
8.	Вид (виды) разрешенного использования	для ведения дачного хозяйства
8.1.	Дополнительные сведения об использовании земельного участка	—
9.	Сведения о земельных участках (землях общего пользования, территории общего пользования), посредством которых обеспечивается доступ	—
10.	Иные сведения	—

4. Пояснения к сведениям об уточняемом земельном участке с кадастровым номером 53:11:0700502:73 :

1.	—
----	---

КАРТА-ПЛАН ТЕРРИТОРИИ

Сведения об уточняемых земельных участках, необходимые для исправления реестровых ошибок
в сведениях о местоположении их границ

1. Сведения о характерных точках границ уточняемого земельного участка с кадастровым номером 53:11:0700502:78

Система координат МСК-53

Зона № 2

Обозначение характерных точек границ	Координаты, м				Метод определения координат	Формулы, примененные для расчета средней квадратической погрешности определения координат характерных точек границ (M_t), с подставленными в такие формулы значениями и итоговые (вычисленные) значения M_t , м	Описание закрепления точки
	содержатся в Едином государственном реестре недвижимости		определены в результате выполнения комплексных кадастровых работ				
	X	Y	X	Y			
1	2	3	4	5	6	7	8
н63У	—	—	610378,03	2199330,11	Метод спутниковых геодезических измерений (определений)	$M_t = \sqrt{m_0^2 + m_1^2}$	—
н64У	—	—	610372,82	2199332,16	Метод спутниковых геодезических измерений (определений)	$M_t = \sqrt{m_0^2 + m_1^2}$	—
н65У	—	—	610370,78	2199326,94	Метод спутниковых геодезических измерений (определений)	$M_t = \sqrt{m_0^2 + m_1^2}$	—
н66У	—	—	610375,99	2199324,90	Метод спутниковых геодезических измерений (определений)	$M_t = \sqrt{m_0^2 + m_1^2}$	—
87	610370,90	2199325,52	—	—	Метод спутниковых геодезических измерений (определений)	$M_t = \sqrt{m_0^2 + m_1^2}$	—
88	610376,11	2199323,48	—	—	Метод спутниковых геодезических измерений	$M_t = \sqrt{m_0^2 + m_1^2}$	—

КАРТА-ПЛАН ТЕРРИТОРИИ

Сведения об уточняемых земельных участках, необходимые для исправления реестровых ошибок
в сведениях о местоположении их границ

					(определений)		
89	610378,15	2199328,69	—	—	Метод спутниковых геодезических измерений (определений)	$M_t = \sqrt{m_0^2 + m_1^2}$	—
90	610372,94	2199330,74	—	—	Метод спутниковых геодезических измерений (определений)	$M_t = \sqrt{m_0^2 + m_1^2}$	—
н63У	—	—	610378,03	2199330,11	Метод спутниковых геодезических измерений (определений)	$M_t = \sqrt{m_0^2 + m_1^2}$	—

2. Сведения о частях границ уточняемого земельного участка с кадастровым номером 53:11:0700502:78

Обозначение части границ		Горизонтальное проложение (S), м	Описание прохождения части границ	Сведения о согласовании местоположения границ(согласовано/спорное)
от т.	до т.			
1	2	3	4	5
н63У	н64У	5,60	—	согласовано
н64У	н65У	5,60	—	согласовано
н65У	н66У	5,60	—	согласовано
н66У	н63У	5,60	—	согласовано

3. Характеристики уточняемого земельного участка с кадастровым номером 53:11:0700502:78

№ п/п	Наименование характеристик земельного участка	Значение характеристики
1	2	3
1.	Адрес земельного участка	—
1.1.	Сведения о местоположении земельного участка (при отсутствии адреса) в структурированном в соответствии с федеральной информационной адресной системой виде	обл. Новгородская, р-н Новгородский, Подберезское сельское поселение, д. Ямно, земельный участок расположен в северо-восточной части кадастрового квартала
1.2.	Дополнительные сведения о местоположении земельного участка	—
2.	Площадь земельного участка ± величина погрешности определения(вычисления) площади ($P \pm \Delta P$), м ²	31±2
3.	Формула, примененная для вычисления предельной погрешности определения площади земельного участка, с подставленными значениями	$\Delta P = 3,5 \cdot M_t \cdot \sqrt{P_{\text{ДОК}}} = 3,5 \cdot 0,10 \cdot \sqrt{31} = 2$

КАРТА-ПЛАН ТЕРРИТОРИИ

Сведения об уточняемых земельных участках, необходимые для исправления реестровых ошибок
в сведениях о местоположении их границ

1	2	3
	и итоговые (вычисленные) значения (ΔP), м ²	
4.	Площадь земельного участка согласно сведениям Единого государственного реестра недвижимости ($P_{\text{кад}}$), м ²	31
5.	Оценка расхождения P и $P_{\text{кад}}$ ($P - P_{\text{кад}}$), м ²	0
6.	Предельный минимальный и максимальный размеры земельного участка ($P_{\text{мин}}$ и $P_{\text{макс}}$), м ²	—
7.	Кадастровый или иной государственный учетный номер (инвентарный) здания, сооружения, объекта незавершенного строительства, расположенного на земельном участке	—
8.	Вид (виды) разрешенного использования	Под производственные объекты (КТП Ямно-1)
8.1.	Дополнительные сведения об использовании земельного участка	—
9.	Сведения о земельных участках (землях общего пользования, территории общего пользования), посредством которых обеспечивается доступ	—
10.	Иные сведения	—

4. Пояснения к сведениям об уточняемом земельном участке с кадастровым номером 53:11:0700502:78 :

1. —

1. Сведения о характерных точках границ уточняемого земельного участка с кадастровым номером 53:11:0700502:91

Система координат МСК-53

Зона № 2

Обозначение характерных точек границ	Координаты, м				Метод определения координат	Формулы, примененные для расчета средней квадратической погрешности определения координат характерных точек границ (M_t), с подставленными в такие формулы значениями и итоговые (вычисленные) значения M_t , м	Описание закрепления точки
	содержатся в Едином государственном реестре недвижимости		определены в результате выполнения комплексных кадастровых работ				
	X	Y	X	Y			
1	2	3	4	5	6	7	8
n241Y	—	—	610254,18	2199367,15	Метод спутниковых геодезических измерений (определений)	$M_t = \sqrt{m_0^2 + m_1^2}$	—

КАРТА-ПЛАН ТЕРРИТОРИИ

Сведения об уточняемых земельных участках, необходимые для исправления реестровых ошибок
в сведениях о местоположении их границ

н242У	—	—	610281,11	2199382,06	Метод спутниковых геодезических измерений (определений)	$M_t = \sqrt{m_0^2 + m_1^2}$	—
н243У	—	—	610254,01	2199424,05	Метод спутниковых геодезических измерений (определений)	$M_t = \sqrt{m_0^2 + m_1^2}$	—
н244У	—	—	610228,60	2199407,98	Метод спутниковых геодезических измерений (определений)	$M_t = \sqrt{m_0^2 + m_1^2}$	—
323	610253,67	2199423,18	—	—	Метод спутниковых геодезических измерений (определений)	$M_t = \sqrt{m_0^2 + m_1^2}$	—
326	610228,26	2199407,11	—	—	Метод спутниковых геодезических измерений (определений)	$M_t = \sqrt{m_0^2 + m_1^2}$	—
325	610252,84	2199367,94	—	—	Метод спутниковых геодезических измерений (определений)	$M_t = \sqrt{m_0^2 + m_1^2}$	—
324	610280,77	2199381,19	—	—	Метод спутниковых геодезических измерений (определений)	$M_t = \sqrt{m_0^2 + m_1^2}$	—
н241У	—	—	610254,18	2199367,15	Метод спутниковых геодезических измерений (определений)	$M_t = \sqrt{m_0^2 + m_1^2}$	—

КАРТА-ПЛАН ТЕРРИТОРИИ

Сведения об уточняемых земельных участках, необходимые для исправления реестровых ошибок
в сведениях о местоположении их границ

2. Сведения о частях границ уточняемого земельного участка с кадастровым номером 53:11:0700502:91

Обозначение части границ		Горизонтальное положение (S), м	Описание прохождения части границ	Сведения о согласовании местоположения границ(согласовано/спорное)
от т.	до т.			
1	2	3	4	5
н241У	н242У	30,78	—	согласовано
н242У	н243У	49,98	—	согласовано
н243У	н244У	30,07	—	согласовано
н244У	н241У	48,18	—	согласовано

3. Характеристики уточняемого земельного участка с кадастровым номером 53:11:0700502:91

№ п/п	Наименование характеристик земельного участка	Значение характеристики
1	2	3
1.	Адрес земельного участка	—
1.1.	Сведения о местоположении земельного участка (при отсутствии адреса) в структурированном в соответствии с федеральной информационной адресной системой виде	обл. Новгородская, р-н Новгородский, д. Ямно, с/п Подберезское сельское поселение, земельный участок расположен в центральной части кадастрового квартала
1.2.	Дополнительные сведения о местоположении земельного участка	—
2.	Площадь земельного участка ± величина погрешности определения(вычисления) площади ($P \pm \Delta P$), м ²	1492±14
3.	Формула, примененная для вычисления предельной погрешности определения площади земельного участка, с подставленными значениями и итоговые (вычисленные) значения (ΔP), м ²	$\Delta P = 3,5 \cdot M_t \cdot \sqrt{P_{\text{ДОК}}} = 3,5 \cdot 0,10 \cdot \sqrt{1492} = 14$
4.	Площадь земельного участка согласно сведениям Единого государственного реестра недвижимости ($P_{\text{кад}}$), м ²	1492
5.	Оценка расхождения P и $P_{\text{кад}}$ ($P - P_{\text{кад}}$), м ²	0
6.	Предельный минимальный и максимальный размеры земельного участка ($P_{\text{мин}}$ и $P_{\text{макс}}$), м ²	—
7.	Кадастровый или иной государственный учетный номер (инвентарный) здания, сооружения, объекта незавершенного строительства, расположенного на земельном участке	—
8.	Вид (виды) разрешенного использования	Для ведения личного подсобного хозяйства
8.1.	Дополнительные сведения об использовании земельного участка	—
9.	Сведения о земельных участках (землях общего пользования, территории	—

КАРТА-ПЛАН ТЕРРИТОРИИ

Сведения об уточняемых земельных участках, необходимые для исправления реестровых ошибок
в сведениях о местоположении их границ

1	2	3
	общего пользования), посредством которых обеспечивается доступ	
10.	Иные сведения	—

4. Пояснения к сведениям об уточняемом земельном участке с кадастровым номером 53:11:0700502:91 :

1.	—
----	---

1. Сведения о характерных точках границ уточняемого земельного участка с кадастровым номером 53:11:0700502:93

Система координат МСК-53

Зона № 2

Обозначение характерных точек границ	Координаты, м				Метод определения координат	Формулы, примененные для расчета средней квадратической погрешности определения координат характерных точек границ (M_t), с подставленными в такие формулы значениями и итоговые (вычисленные) значения M_t , м	Описание закрепления точки
	содержатся в Едином государственном реестре недвижимости		определены в результате выполнения комплексных кадастровых работ				
	X	Y	X	Y			
1	2	3	4	5	6	7	8
n103У	—	—	610083,60	2199114,94	Метод спутниковых геодезических измерений (определений)	$M_t = \sqrt{m_0^2 + m_1^2}$	—
128	610010,07	2199052,68	—	—	Метод спутниковых геодезических измерений (определений)	$M_t = \sqrt{m_0^2 + m_1^2}$	—
161	610056,19	2199108,08	—	—	Метод спутниковых геодезических измерений (определений)	$M_t = \sqrt{m_0^2 + m_1^2}$	—
148	610075,52	2199125,21	610075,52	2199125,21	Метод спутниковых геодезических измерений (определений)	$M_t = \sqrt{m_0^2 + m_1^2}$	—

КАРТА-ПЛАН ТЕРРИТОРИИ

Сведения об уточняемых земельных участках, необходимые для исправления реестровых ошибок
в сведениях о местоположении их границ

н116У	—	—	610068,17	2199133,23	Метод спутниковых геодезических измерений (определений)	$M_t = \sqrt{m_0^2 + m_1^2}$	—
н117У	—	—	610032,94	2199165,14	Метод спутниковых геодезических измерений (определений)	$M_t = \sqrt{m_0^2 + m_1^2}$	—
н118У	—	—	610026,67	2199171,33	Метод спутниковых геодезических измерений (определений)	$M_t = \sqrt{m_0^2 + m_1^2}$	—
н119У	—	—	610001,93	2199212,24	Метод спутниковых геодезических измерений (определений)	$M_t = \sqrt{m_0^2 + m_1^2}$	—
н120У	—	—	609984,33	2199243,41	Метод спутниковых геодезических измерений (определений)	$M_t = \sqrt{m_0^2 + m_1^2}$	—
н121У	—	—	609985,32	2199270,29	Метод спутниковых геодезических измерений (определений)	$M_t = \sqrt{m_0^2 + m_1^2}$	—
н122У	—	—	609983,59	2199288,07	Метод спутниковых геодезических измерений (определений)	$M_t = \sqrt{m_0^2 + m_1^2}$	—
н123У	—	—	609980,92	2199296,61	Метод спутниковых геодезических измерений (определений)	$M_t = \sqrt{m_0^2 + m_1^2}$	—
149	609992,81	2199215,51	—	—	Метод спутниковых геодезических	$M_t = \sqrt{m_0^2 + m_1^2}$	—

КАРТА-ПЛАН ТЕРРИТОРИИ

Сведения об уточняемых земельных участках, необходимые для исправления реестровых ошибок
в сведениях о местоположении их границ

					измерений (определений)		
150	609980,68	2199248,68	—	—	Метод спутниковых геодезических измерений (определений)	$M_t = \sqrt{m_0^2 + m_1^2}$	—
151	609986,00	2199270,25	—	—	Метод спутниковых геодезических измерений (определений)	$M_t = \sqrt{m_0^2 + m_1^2}$	—
152	609969,44	2199327,39	609969,44	2199327,39	Метод спутниковых геодезических измерений (определений)	$M_t = \sqrt{m_0^2 + m_1^2}$	—
н124У	—	—	609944,61	2199375,30	Метод спутниковых геодезических измерений (определений)	$M_t = \sqrt{m_0^2 + m_1^2}$	—
н125У	—	—	609933,11	2199397,00	Метод спутниковых геодезических измерений (определений)	$M_t = \sqrt{m_0^2 + m_1^2}$	—
н126У	—	—	609922,42	2199415,13	Метод спутниковых геодезических измерений (определений)	$M_t = \sqrt{m_0^2 + m_1^2}$	—
н127У	—	—	609908,88	2199436,50	Метод спутниковых геодезических измерений (определений)	$M_t = \sqrt{m_0^2 + m_1^2}$	—
153	609875,13	2199489,78	609875,13	2199489,78	Метод спутниковых геодезических измерений (определений)	$M_t = \sqrt{m_0^2 + m_1^2}$	—

КАРТА-ПЛАН ТЕРРИТОРИИ

Сведения об уточняемых земельных участках, необходимые для исправления реестровых ошибок
в сведениях о местоположении их границ

154	609863,09	2199478,93	609863,09	2199478,93	Метод спутниковых геодезических измерений (определений)	$M_t = \sqrt{m_0^2 + m_1^2}$	—
155	609833,07	2199449,23	609833,07	2199449,23	Метод спутниковых геодезических измерений (определений)	$M_t = \sqrt{m_0^2 + m_1^2}$	—
156	609844,15	2199420,77	609844,15	2199420,77	Метод спутниковых геодезических измерений (определений)	$M_t = \sqrt{m_0^2 + m_1^2}$	—
157	609906,95	2199299,94	609906,95	2199299,94	Метод спутниковых геодезических измерений (определений)	$M_t = \sqrt{m_0^2 + m_1^2}$	—
158	609971,83	2199174,81	609971,83	2199174,81	Метод спутниковых геодезических измерений (определений)	$M_t = \sqrt{m_0^2 + m_1^2}$	—
159	609994,93	2199138,71	609994,93	2199138,71	Метод спутниковых геодезических измерений (определений)	$M_t = \sqrt{m_0^2 + m_1^2}$	—
160	609971,49	2199122,24	609971,49	2199122,24	Метод спутниковых геодезических измерений (определений)	$M_t = \sqrt{m_0^2 + m_1^2}$	—
н105У	—	—	610008,71	2199055,13	Метод спутниковых геодезических измерений (определений)	$M_t = \sqrt{m_0^2 + m_1^2}$	—
н104У	—	—	610040,66	2199084,73	Метод спутниковых геодезических измерений (определений)	$M_t = \sqrt{m_0^2 + m_1^2}$	—

КАРТА-ПЛАН ТЕРРИТОРИИ

Сведения об уточняемых земельных участках, необходимые для исправления реестровых ошибок
в сведениях о местоположении их границ

					измерений (определений)		
н103У	—	—	610083,60	2199114,94	Метод спутниковых геодезических измерений (определений)	$M_t = \sqrt{m_0^2 + m_1^2}$	—

2. Сведения о частях границ уточняемого земельного участка с кадастровым номером 53:11:0700502:93

Обозначение части границ		Горизонтальное положение (S), м	Описание прохождения части границ	Сведения о согласовании местоположения границ(согласовано/спорное)
от т.	до т.			
1	2	3	4	5
н103У	148	13,07	—	согласовано
148	н116У	10,88	—	согласовано
н116У	н117У	47,53	—	согласовано
н117У	н118У	8,81	—	согласовано
н118У	н119У	47,81	—	согласовано
н119У	н120У	35,80	—	согласовано
н120У	н121У	26,90	—	согласовано
н121У	н122У	17,86	—	согласовано
н122У	н123У	8,95	—	согласовано
н123У	152	32,85	—	согласовано
152	н124У	53,96	—	согласовано
н124У	н125У	24,56	—	согласовано
н125У	н126У	21,05	—	согласовано
н126У	н127У	25,30	—	согласовано
н127У	153	63,07	—	согласовано
153	154	16,21	—	—
154	155	42,23	—	—
155	156	30,54	—	—
156	157	136,18	—	—
157	158	140,95	—	—
158	159	42,86	—	—
159	160	28,65	—	—
160	н105У	76,74	—	согласовано

КАРТА-ПЛАН ТЕРРИТОРИИ

Сведения об уточняемых земельных участках, необходимые для исправления реестровых ошибок
в сведениях о местоположении их границ

н105У	н104У	43,55	—	согласовано
н104У	н103У	52,50	—	согласовано

3. Характеристики уточняемого земельного участка с кадастровым номером 53:11:0700502:93

№ п/п	Наименование характеристик земельного участка	Значение характеристики
1	2	3
1.	Адрес земельного участка	—
1.1.	Сведения о местоположении земельного участка (при отсутствии адреса) в структурированном в соответствии с федеральной информационной адресной системой виде	Новгородская обл, р-н Новгородский, с/п Подберезское, д Ямно
1.2.	Дополнительные сведения о местоположении земельного участка	—
2.	Площадь земельного участка ± величина погрешности определения(вычисления) площади ($P \pm \Delta P$), м ²	27006±56
3.	Формула, примененная для вычисления предельной погрешности определения площади земельного участка, с подставленными значениями и итоговые (вычисленные) значения (ΔP), м ²	$\Delta P = 3,5 \cdot M_t \cdot \sqrt{P_{\text{док}}} = 3,5 \cdot 0,10 \cdot \sqrt{26021} = 56$
4.	Площадь земельного участка согласно сведениям Единого государственного реестра недвижимости ($P_{\text{кад}}$), м ²	26021
5.	Оценка расхождения P и $P_{\text{кад}}$ ($P - P_{\text{кад}}$), м ²	985
6.	Предельный минимальный и максимальный размеры земельного участка ($P_{\text{мин}}$ и $P_{\text{макс}}$), м ²	—
7.	Кадастровый или иной государственный учетный номер (инвентарный) здания, сооружения, объекта незавершенного строительства, расположенного на земельном участке	53:11:0700502:401
8.	Вид (виды) разрешенного использования	для дачного строительства
8.1.	Дополнительные сведения об использовании земельного участка	—
9.	Сведения о земельных участках (землях общего пользования, территории общего пользования), посредством которых обеспечивается доступ	—
10.	Иные сведения	—

4. Пояснения к сведениям об уточняемом земельном участке с кадастровым номером 53:11:0700502:93 :

1.	—
----	---

1. Сведения о характерных точках границ уточняемого земельного участка с кадастровым номером 53:11:0700502:97

Система координат МСК-53

Зона № 2

КАРТА-ПЛАН ТЕРРИТОРИИ

Сведения об уточняемых земельных участках, необходимые для исправления реестровых ошибок
в сведениях о местоположении их границ

Обозначение характерных точек границ	Координаты, м				Метод определения координат	Формулы, примененные для расчета средней квадратической погрешности определения координат характерных точек границ (M_t), с подставленными в такие формулы значениями и итоговые (вычисленные) значения M_t , м	Описание закрепления точки
	содержатся в Едином государственном реестре недвижимости		определены в результате выполнения комплексных кадастровых работ				
	X	Y	X	Y			
1	2	3	4	5	6	7	8
н201У	—	—	610116,49	2199370,33	Метод спутниковых геодезических измерений (определений)	$M_t = \sqrt{m_0^2 + m_1^2}$	—
н202У	—	—	610109,24	2199380,67	Метод спутниковых геодезических измерений (определений)	$M_t = \sqrt{m_0^2 + m_1^2}$	—
н203У	—	—	610126,88	2199392,47	Метод спутниковых геодезических измерений (определений)	$M_t = \sqrt{m_0^2 + m_1^2}$	—
н195У	—	—	610115,82	2199409,44	Метод спутниковых геодезических измерений (определений)	$M_t = \sqrt{m_0^2 + m_1^2}$	—
280	610090,85	2199350,73	—	—	Метод спутниковых геодезических измерений (определений)	$M_t = \sqrt{m_0^2 + m_1^2}$	—
286	610104,04	2199360,80	—	—	Метод спутниковых геодезических измерений (определений)	$M_t = \sqrt{m_0^2 + m_1^2}$	—

КАРТА-ПЛАН ТЕРРИТОРИИ

Сведения об уточняемых земельных участках, необходимые для исправления реестровых ошибок
в сведениях о местоположении их границ

285	610117,91	2199371,42	—	—	Метод спутниковых геодезических измерений (определений)	$M_t = \sqrt{m_0^2 + m_1^2}$	—
284	610110,79	2199380,99	—	—	Метод спутниковых геодезических измерений (определений)	$M_t = \sqrt{m_0^2 + m_1^2}$	—
283	610126,80	2199392,52	—	—	Метод спутниковых геодезических измерений (определений)	$M_t = \sqrt{m_0^2 + m_1^2}$	—
269	610115,49	2199410,27	—	—	Метод спутниковых геодезических измерений (определений)	$M_t = \sqrt{m_0^2 + m_1^2}$	—
268	610078,11	2199390,74	610078,11	2199390,74	Метод спутниковых геодезических измерений (определений)	$M_t = \sqrt{m_0^2 + m_1^2}$	—
266	610064,68	2199383,72	610064,68	2199383,72	Метод спутниковых геодезических измерений (определений)	$M_t = \sqrt{m_0^2 + m_1^2}$	—
н204У	—	—	610090,40	2199351,30	Метод спутниковых геодезических измерений (определений)	$M_t = \sqrt{m_0^2 + m_1^2}$	—
н205У	—	—	610104,12	2199361,94	Метод спутниковых геодезических измерений (определений)	$M_t = \sqrt{m_0^2 + m_1^2}$	—
н201У	—	—	610116,49	2199370,33	Метод спутниковых геодезических измерений (определений)	$M_t = \sqrt{m_0^2 + m_1^2}$	—

КАРТА-ПЛАН ТЕРРИТОРИИ

Сведения об уточняемых земельных участках, необходимые для исправления реестровых ошибок
в сведениях о местоположении их границ

					измерений (определений)		
--	--	--	--	--	----------------------------	--	--

2. Сведения о частях границ уточняемого земельного участка с кадастровым номером 53:11:0700502:97

Обозначение части границ		Горизонтальное проложение (S), м	Описание прохождения части границ	Сведения о согласовании местоположения границ(согласовано/спорное)
от т.	до т.			
1	2	3	4	5
н201У	н202У	12,63	—	согласовано
н202У	н203У	21,22	—	согласовано
н203У	н195У	20,26	—	согласовано
н195У	268	42,09	—	согласовано
268	266	15,15	—	—
266	н204У	41,38	—	согласовано
н204У	н205У	17,36	—	согласовано
н205У	н201У	14,95	—	согласовано

3. Характеристики уточняемого земельного участка с кадастровым номером 53:11:0700502:97

№ п/п	Наименование характеристик земельного участка	Значение характеристики
1	2	3
1.	Адрес земельного участка	—
1.1.	Сведения о местоположении земельного участка (при отсутствии адреса) в структурированном в соответствии с федеральной информационной адресной системой виде	Новгородская обл, р-н Новгородский, с/п Подберезское, д Ямно, земельный участок расположен в восточной части кадастрового квартала
1.2.	Дополнительные сведения о местоположении земельного участка	—
2.	Площадь земельного участка ± величина погрешности определения(вычисления) площади ($P \pm \Delta P$), м ²	1751±15
3.	Формула, примененная для вычисления предельной погрешности определения площади земельного участка, с подставленными значениями и итоговые (вычисленные) значения (ΔP), м ²	$\Delta P = 3,5 \cdot M_t \cdot \sqrt{P_{\text{док}}} = 3,5 \cdot 0,10 \cdot \sqrt{1817} = 15$
4.	Площадь земельного участка согласно сведениям Единого государственного реестра недвижимости ($P_{\text{кад}}$), м ²	1817
5.	Оценка расхождения P и $P_{\text{кад}}$ ($P - P_{\text{кад}}$), м ²	-66
6.	Предельный минимальный и максимальный размеры земельного участка ($P_{\text{мин}}$ и $P_{\text{макс}}$), м ²	—

КАРТА-ПЛАН ТЕРРИТОРИИ

Сведения об уточняемых земельных участках, необходимые для исправления реестровых ошибок
в сведениях о местоположении их границ

1	2	3
7.	Кадастровый или иной государственный учетный номер (инвентарный) здания, сооружения, объекта незавершенного строительства, расположенного на земельном участке	53:11:0700502:396
8.	Вид (виды) разрешенного использования	для ведения дачного хозяйства
8.1.	Дополнительные сведения об использовании земельного участка	—
9.	Сведения о земельных участках (землях общего пользования, территории общего пользования), посредством которых обеспечивается доступ	—
10.	Иные сведения	—

4. Пояснения к сведениям об уточняемом земельном участке с кадастровым номером 53:11:0700502:97 :

1.	—
----	---

1. Сведения о характерных точках границ уточняемого земельного участка с кадастровым номером 53:11:0700502:98

Система координат МСК-53

Зона № 2

Обозначение характерных точек границ	Координаты, м				Метод определения координат	Формулы, примененные для расчета средней квадратической погрешности определения координат характерных точек границ (M_t), с подставленными в такие формулы значениями и итоговые (вычисленные) значения M_t , м	Описание закрепления точки
	содержатся в Едином государственном реестре недвижимости		определены в результате выполнения комплексных кадастровых работ				
	X	Y	X	Y			
1	2	3	4	5	6	7	8
н92У	—	—	610042,36	2199041,81	Метод спутниковых геодезических измерений (определений)	$M_t = \sqrt{m_0^2 + m_1^2}$	—
н91У	—	—	610028,35	2199056,84	Метод спутниковых геодезических измерений (определений)	$M_t = \sqrt{m_0^2 + m_1^2}$	—
н93У	—	—	610026,54	2199053,46	Метод спутниковых геодезических измерений	$M_t = \sqrt{m_0^2 + m_1^2}$	—

КАРТА-ПЛАН ТЕРРИТОРИИ

Сведения об уточняемых земельных участках, необходимые для исправления реестровых ошибок
в сведениях о местоположении их границ

					(определений)		
н94У	—	—	610017,16	2199029,85	Метод спутниковых геодезических измерений (определений)	$M_t = \sqrt{m_0^2 + m_1^2}$	—
н95У	—	—	610034,47	2199012,69	Метод спутниковых геодезических измерений (определений)	$M_t = \sqrt{m_0^2 + m_1^2}$	—
н96У	—	—	610092,42	2199062,66	Метод спутниковых геодезических измерений (определений)	$M_t = \sqrt{m_0^2 + m_1^2}$	—
н83У	—	—	610086,97	2199069,65	Метод спутниковых геодезических измерений (определений)	$M_t = \sqrt{m_0^2 + m_1^2}$	—
н87У	—	—	610084,11	2199073,02	Метод спутниковых геодезических измерений (определений)	$M_t = \sqrt{m_0^2 + m_1^2}$	—
117	610098,77	2199052,49	—	—	Метод спутниковых геодезических измерений (определений)	$M_t = \sqrt{m_0^2 + m_1^2}$	—
111	610088,26	2199067,84	—	—	Метод спутниковых геодезических измерений (определений)	$M_t = \sqrt{m_0^2 + m_1^2}$	—
115	610046,62	2199040,16	—	—	Метод спутниковых геодезических измерений (определений)	$M_t = \sqrt{m_0^2 + m_1^2}$	—

КАРТА-ПЛАН ТЕРРИТОРИИ

Сведения об уточняемых земельных участках, необходимые для исправления реестровых ошибок
в сведениях о местоположении их границ

116	610034,11	2199056,47	—	—	Метод спутниковых геодезических измерений (определений)	$M_t = \sqrt{m_0^2 + m_1^2}$	—
118	610029,09	2199041,12	—	—	Метод спутниковых геодезических измерений (определений)	$M_t = \sqrt{m_0^2 + m_1^2}$	—
119	610027,79	2199037,24	—	—	Метод спутниковых геодезических измерений (определений)	$M_t = \sqrt{m_0^2 + m_1^2}$	—
120	610024,50	2199027,66	—	—	Метод спутниковых геодезических измерений (определений)	$M_t = \sqrt{m_0^2 + m_1^2}$	—
121	610037,80	2199010,99	—	—	Метод спутниковых геодезических измерений (определений)	$M_t = \sqrt{m_0^2 + m_1^2}$	—
н92У	—	—	610042,36	2199041,81	Метод спутниковых геодезических измерений (определений)	$M_t = \sqrt{m_0^2 + m_1^2}$	—

2. Сведения о частях границ уточняемого земельного участка с кадастровым номером 53:11:0700502:98

Обозначение части границ		Горизонтальное проложение (S), м	Описание прохождения части границ	Сведения о согласовании местоположения границ(согласовано/спорное)
от т.	до т.			
1	2	3	4	5
н92У	н91У	20,55	—	согласовано
н91У	н93У	3,83	—	согласовано
н93У	н94У	25,41	—	согласовано
н94У	н95У	24,37	—	согласовано
н95У	н96У	76,52	—	согласовано

КАРТА-ПЛАН ТЕРРИТОРИИ

Сведения об уточняемых земельных участках, необходимые для исправления реестровых ошибок
в сведениях о местоположении их границ

н96У	н83У	8,86	—	согласовано
н83У	н87У	4,42	—	согласовано
н87У	н92У	52,13	—	согласовано

3. Характеристики уточняемого земельного участка с кадастровым номером 53:11:0700502:98

№ п/п	Наименование характеристик земельного участка	Значение характеристики
1	2	3
1.	Адрес земельного участка	—
1.1.	Сведения о местоположении земельного участка (при отсутствии адреса) в структурированном в соответствии с федеральной информационной адресной системой виде	Новгородская обл, р-н Новгородский, Подберезское сельское поселение, д Ямно, земельный участок расположен в центральной части кадастрового квартала
1.2.	Дополнительные сведения о местоположении земельного участка	—
2.	Площадь земельного участка ± величина погрешности определения(вычисления) площади ($P \pm \Delta P$), м ²	1592±14
3.	Формула, примененная для вычисления предельной погрешности определения площади земельного участка, с подставленными значениями и итоговые (вычисленные) значения (ΔP), м ²	$\Delta P = 3,5 \cdot M_t \cdot \sqrt{P_{\text{док}}} = 3,5 \cdot 0,10 \cdot \sqrt{1696} = 14$
4.	Площадь земельного участка согласно сведениям Единого государственного реестра недвижимости ($P_{\text{кад}}$), м ²	1696
5.	Оценка расхождения P и $P_{\text{кад}}$ ($P - P_{\text{кад}}$), м ²	-104
6.	Предельный минимальный и максимальный размеры земельного участка ($P_{\text{мин}}$ и $P_{\text{макс}}$), м ²	—
7.	Кадастровый или иной государственный учетный номер (инвентарный) здания, сооружения, объекта незавершенного строительства, расположенного на земельном участке	—
8.	Вид (виды) разрешенного использования	для ведения личного подсобного хозяйства
8.1.	Дополнительные сведения об использовании земельного участка	—
9.	Сведения о земельных участках (землях общего пользования, территории общего пользования), посредством которых обеспечивается доступ	—
10.	Иные сведения	—

4. Пояснения к сведениям об уточняемом земельном участке с кадастровым номером 53:11:0700502:98 :

1.	—
----	---

1. Сведения о характерных точках границ уточняемого земельного участка с кадастровым номером 53:11:0700502:214

КАРТА-ПЛАН ТЕРРИТОРИИ

Сведения об уточняемых земельных участках, необходимые для исправления реестровых ошибок
в сведениях о местоположении их границ

Система координат МСК-53

Зона № 2

Обозначение характерных точек границ	Координаты, м				Метод определения координат	Формулы, примененные для расчета средней квадратической погрешности определения координат характерных точек границ (M_t), с подставленными в такие формулы значениями и итоговые (вычисленные) значения M_t , м	Описание закрепления точки
	содержатся в Едином государственном реестре недвижимости		определены в результате выполнения комплексных кадастровых работ				
	X	Y	X	Y			
1	2	3	4	5	6	7	8
н182У	—	—	610010,27	2199521,68	Метод спутниковых геодезических измерений (определений)	$M_t = \sqrt{m_0^2 + m_1^2}$	—
н183У	—	—	610013,81	2199523,62	Метод спутниковых геодезических измерений (определений)	$M_t = \sqrt{m_0^2 + m_1^2}$	—
н184У	—	—	610007,74	2199534,00	Метод спутниковых геодезических измерений (определений)	$M_t = \sqrt{m_0^2 + m_1^2}$	—
н185У	—	—	609961,56	2199507,59	Метод спутниковых геодезических измерений (определений)	$M_t = \sqrt{m_0^2 + m_1^2}$	—
н186У	—	—	609963,48	2199495,07	Метод спутниковых геодезических измерений (определений)	$M_t = \sqrt{m_0^2 + m_1^2}$	—
250	610010,02	2199520,69	—	—	Метод спутниковых геодезических измерений (определений)	$M_t = \sqrt{m_0^2 + m_1^2}$	—

КАРТА-ПЛАН ТЕРРИТОРИИ

Сведения об уточняемых земельных участках, необходимые для исправления реестровых ошибок
в сведениях о местоположении их границ

251	610013,56	2199522,63	—	—	Метод спутниковых геодезических измерений (определений)	$M_t = \sqrt{m_0^2 + m_1^2}$	—
252	610007,49	2199533,01	—	—	Метод спутниковых геодезических измерений (определений)	$M_t = \sqrt{m_0^2 + m_1^2}$	—
253	609961,84	2199506,75	—	—	Метод спутниковых геодезических измерений (определений)	$M_t = \sqrt{m_0^2 + m_1^2}$	—
254	609963,64	2199493,95	—	—	Метод спутниковых геодезических измерений (определений)	$M_t = \sqrt{m_0^2 + m_1^2}$	—
н182У	—	—	610010,27	2199521,68	Метод спутниковых геодезических измерений (определений)	$M_t = \sqrt{m_0^2 + m_1^2}$	—

2. Сведения о частях границ уточняемого земельного участка с кадастровым номером 53:11:0700502:214

Обозначение части границ		Горизонтальное проложение (S), м	Описание прохождения части границ	Сведения о согласовании местоположения границ (согласовано/спорное)
от т.	до т.			
1	2	3	4	5
н182У	н183У	4,04	—	согласовано
н183У	н184У	12,02	—	согласовано
н184У	н185У	53,20	—	согласовано
н185У	н186У	12,67	—	согласовано
н186У	н182У	53,83	—	согласовано

3. Характеристики уточняемого земельного участка с кадастровым номером 53:11:0700502:214

№ п/п	Наименование характеристик земельного участка	Значение характеристики
1	2	3
1.	Адрес земельного участка	—

КАРТА-ПЛАН ТЕРРИТОРИИ

Сведения об уточняемых земельных участках, необходимые для исправления реестровых ошибок
в сведениях о местоположении их границ

1	2	3
1.1.	Сведения о местоположении земельного участка (при отсутствии адреса) в структурированном в соответствии с федеральной информационной адресной системой виде	Новгородская область, р-н Новгородский, с/п Подберезское, д Ямно
1.2.	Дополнительные сведения о местоположении земельного участка	—
2.	Площадь земельного участка \pm величина погрешности определения (вычисления) площади ($P \pm \Delta P$), м ²	661 \pm 9
3.	Формула, примененная для вычисления предельной погрешности определения площади земельного участка, с подставленными значениями и итоговые (вычисленные) значения (ΔP), м ²	$\Delta P = 3,5 \cdot M_t \cdot \sqrt{P_{\text{ДОК}}} = 3,5 \cdot 0,10 \cdot \sqrt{660} = 9$
4.	Площадь земельного участка согласно сведениям Единого государственного реестра недвижимости ($P_{\text{кад}}$), м ²	660
5.	Оценка расхождения P и $P_{\text{кад}}$ ($P - P_{\text{кад}}$), м ²	1
6.	Предельный минимальный и максимальный размеры земельного участка ($P_{\text{мин}}$ и $P_{\text{макс}}$), м ²	—
7.	Кадастровый или иной государственный учетный номер (инвентарный) здания, сооружения, объекта незавершенного строительства, расположенного на земельном участке	53:11:0700502:280
8.	Вид (виды) разрешенного использования	для отдельно стоящего индивидуального жилого дома усадебного типа; места парковки легковых автомобилей на земельном участке
8.1.	Дополнительные сведения об использовании земельного участка	—
9.	Сведения о земельных участках (землях общего пользования, территории общего пользования), посредством которых обеспечивается доступ	—
10.	Иные сведения	—

4. Пояснения к сведениям об уточняемом земельном участке с кадастровым номером 53:11:0700502:214 :

1. —

1. Сведения о характерных точках границ уточняемого земельного участка с кадастровым номером 53:11:0700502:218

Система координат МСК-53

Зона № 2

КАРТА-ПЛАН ТЕРРИТОРИИ

Сведения об уточняемых земельных участках, необходимые для исправления реестровых ошибок
в сведениях о местоположении их границ

Обозначение характерных точек границ	Координаты, м				Метод определения координат	Формулы, примененные для расчета средней квадратической погрешности определения координат характерных точек границ (M_t), с подставленными в такие формулы значениями и итоговые (вычисленные) значения M_t , м	Описание закрепления точки
	содержатся в Едином государственном реестре недвижимости		определены в результате выполнения комплексных кадастровых работ				
	X	Y	X	Y			
1	2	3	4	5	6	7	8
44	610174,05	2199175,53	610174,05	2199175,53	Метод спутниковых геодезических измерений (определений)	$M_t = \sqrt{m_0^2 + m_1^2}$	—
229	610155,42	2199200,72	610155,42	2199200,72	Метод спутниковых геодезических измерений (определений)	$M_t = \sqrt{m_0^2 + m_1^2}$	—
230	610113,37	2199261,01	610113,37	2199261,01	Метод спутниковых геодезических измерений (определений)	$M_t = \sqrt{m_0^2 + m_1^2}$	—
231	610086,81	2199296,38	610086,81	2199296,38	Метод спутниковых геодезических измерений (определений)	$M_t = \sqrt{m_0^2 + m_1^2}$	—
232	610076,24	2199310,42	610076,24	2199310,42	Метод спутниковых геодезических измерений (определений)	$M_t = \sqrt{m_0^2 + m_1^2}$	—
233	610066,29	2199329,25	610066,29	2199329,25	Метод спутниковых геодезических измерений (определений)	$M_t = \sqrt{m_0^2 + m_1^2}$	—

КАРТА-ПЛАН ТЕРРИТОРИИ

Сведения об уточняемых земельных участках, необходимые для исправления реестровых ошибок
в сведениях о местоположении их границ

234	610052,63	2199349,78	610052,63	2199349,78	Метод спутниковых геодезических измерений (определений)	$M_t = \sqrt{m_0^2 + m_1^2}$	—
235	610041,84	2199370,38	610041,84	2199370,38	Метод спутниковых геодезических измерений (определений)	$M_t = \sqrt{m_0^2 + m_1^2}$	—
236	610025,67	2199396,60	610025,67	2199396,60	Метод спутниковых геодезических измерений (определений)	$M_t = \sqrt{m_0^2 + m_1^2}$	—
237	610013,27	2199414,72	610013,27	2199414,72	Метод спутниковых геодезических измерений (определений)	$M_t = \sqrt{m_0^2 + m_1^2}$	—
238	610001,06	2199433,61	610001,06	2199433,61	Метод спутниковых геодезических измерений (определений)	$M_t = \sqrt{m_0^2 + m_1^2}$	—
239	609988,28	2199452,90	609988,28	2199452,90	Метод спутниковых геодезических измерений (определений)	$M_t = \sqrt{m_0^2 + m_1^2}$	—
240	609975,36	2199473,19	609975,36	2199473,19	Метод спутниковых геодезических измерений (определений)	$M_t = \sqrt{m_0^2 + m_1^2}$	—
241	609962,79	2199493,42	609962,79	2199493,42	Метод спутниковых геодезических измерений (определений)	$M_t = \sqrt{m_0^2 + m_1^2}$	—
242	609956,70	2199503,20	609956,70	2199503,20	Метод спутниковых геодезических измерений (определений)	$M_t = \sqrt{m_0^2 + m_1^2}$	—

КАРТА-ПЛАН ТЕРРИТОРИИ

Сведения об уточняемых земельных участках, необходимые для исправления реестровых ошибок
в сведениях о местоположении их границ

					измерений (определений)		
243	609949,70	2199499,31	609949,70	2199499,31	Метод спутниковых геодезических измерений (определений)	$M_t = \sqrt{m_0^2 + m_1^2}$	—
н174У	—	—	609966,27	2199469,06	Метод спутниковых геодезических измерений (определений)	$M_t = \sqrt{m_0^2 + m_1^2}$	—
н170У	—	—	609979,00	2199449,27	Метод спутниковых геодезических измерений (определений)	$M_t = \sqrt{m_0^2 + m_1^2}$	—
н169У	—	—	609991,35	2199430,08	Метод спутниковых геодезических измерений (определений)	$M_t = \sqrt{m_0^2 + m_1^2}$	—
н180У	—	—	610001,60	2199414,86	Метод спутниковых геодезических измерений (определений)	$M_t = \sqrt{m_0^2 + m_1^2}$	—
н164У	—	—	610004,74	2199409,81	Метод спутниковых геодезических измерений (определений)	$M_t = \sqrt{m_0^2 + m_1^2}$	—
н163У	—	—	610006,27	2199410,66	Метод спутниковых геодезических измерений (определений)	$M_t = \sqrt{m_0^2 + m_1^2}$	—
н160У	—	—	610018,34	2199391,19	Метод спутниковых геодезических измерений (определений)	$M_t = \sqrt{m_0^2 + m_1^2}$	—

КАРТА-ПЛАН ТЕРРИТОРИИ

Сведения об уточняемых земельных участках, необходимые для исправления реестровых ошибок
в сведениях о местоположении их границ

н181У	—	—	610030,46	2199371,16	Метод спутниковых геодезических измерений (определений)	$M_t = \sqrt{m_0^2 + m_1^2}$	—
244	609951,35	2199496,23	—	—	Метод спутниковых геодезических измерений (определений)	$M_t = \sqrt{m_0^2 + m_1^2}$	—
245	609967,13	2199468,42	—	—	Метод спутниковых геодезических измерений (определений)	$M_t = \sqrt{m_0^2 + m_1^2}$	—
246	609979,69	2199448,88	—	—	Метод спутниковых геодезических измерений (определений)	$M_t = \sqrt{m_0^2 + m_1^2}$	—
247	609992,81	2199429,70	—	—	Метод спутниковых геодезических измерений (определений)	$M_t = \sqrt{m_0^2 + m_1^2}$	—
248	610005,65	2199410,23	—	—	Метод спутниковых геодезических измерений (определений)	$M_t = \sqrt{m_0^2 + m_1^2}$	—
201	610094,37	2199270,55	610094,37	2199270,55	Метод спутниковых геодезических измерений (определений)	$M_t = \sqrt{m_0^2 + m_1^2}$	—
193	610121,63	2199231,62	610121,63	2199231,62	Метод спутниковых геодезических измерений (определений)	$M_t = \sqrt{m_0^2 + m_1^2}$	—
249	610137,92	2199212,76	610137,92	2199212,76	Метод спутниковых геодезических измерений (определений)	$M_t = \sqrt{m_0^2 + m_1^2}$	—

КАРТА-ПЛАН ТЕРРИТОРИИ

Сведения об уточняемых земельных участках, необходимые для исправления реестровых ошибок
в сведениях о местоположении их границ

					измерений (определений)		
194	610145,81	2199200,69	610145,81	2199200,69	Метод спутниковых геодезических измерений (определений)	$M_t = \sqrt{m_0^2 + m_1^2}$	—
45	610165,40	2199169,91	610165,40	2199169,91	Метод спутниковых геодезических измерений (определений)	$M_t = \sqrt{m_0^2 + m_1^2}$	—
44	610174,05	2199175,53	610174,05	2199175,53	Метод спутниковых геодезических измерений (определений)	$M_t = \sqrt{m_0^2 + m_1^2}$	—

2. Сведения о частях границ уточняемого земельного участка с кадастровым номером 53:11:0700502:218

Обозначение части границ		Горизонтальное проложение (S), м	Описание прохождения части границ	Сведения о согласовании местоположения границ(согласовано/спорное)
от т.	до т.			
1	2	3	4	5
44	229	31,33	—	—
229	230	73,51	—	—
230	231	44,23	—	—
231	232	17,57	—	—
232	233	21,30	—	—
233	234	24,66	—	—
234	235	23,25	—	—
235	236	30,81	—	—
236	237	21,96	—	—
237	238	22,49	—	—
238	239	23,14	—	—
239	240	24,05	—	—
240	241	23,82	—	—
241	242	11,52	—	—
242	243	8,01	—	—

КАРТА-ПЛАН ТЕРРИТОРИИ

Сведения об уточняемых земельных участках, необходимые для исправления реестровых ошибок
в сведениях о местоположении их границ

243	н174У	34,49	—	согласовано
н174У	н170У	23,53	—	согласовано
н170У	н169У	22,82	—	согласовано
н169У	н180У	18,35	—	согласовано
н180У	н164У	5,95	—	согласовано
н164У	н163У	1,75	—	согласовано
н163У	н160У	22,91	—	согласовано
н160У	н181У	23,41	—	согласовано
н181У	201	119,19	—	согласовано
201	193	47,53	—	согласовано
193	249	24,92	—	—
249	194	14,42	—	—
194	45	36,49	—	—
45	44	10,32	—	—

3. Характеристики уточняемого земельного участка с кадастровым номером 53:11:0700502:218

№ п/п	Наименование характеристик земельного участка	Значение характеристики
1	2	3
1.	Адрес земельного участка	—
1.1.	Сведения о местоположении земельного участка (при отсутствии адреса) в структурированном в соответствии с федеральной информационной адресной системой виде	Россия, Новгородская область, р-н Новгородский, с/п Трубичинское, д Ямно, ул Дачная
1.2.	Дополнительные сведения о местоположении земельного участка	—
2.	Площадь земельного участка ± величина погрешности определения(вычисления) площади ($P \pm \Delta P$), м ²	3469±21
3.	Формула, примененная для вычисления предельной погрешности определения площади земельного участка, с подставленными значениями и итоговые (вычисленные) значения (ΔP), м ²	$\Delta P = 3,5 \cdot M_t \cdot \sqrt{P_{\text{ДОК}}} = 3,5 \cdot 0,10 \cdot \sqrt{3437} = 21$
4.	Площадь земельного участка согласно сведениям Единого государственного реестра недвижимости ($P_{\text{кад}}$), м ²	3437
5.	Оценка расхождения P и $P_{\text{кад}}$ ($P - P_{\text{кад}}$), м ²	32
6.	Предельный минимальный и максимальный размеры земельного участка ($P_{\text{мин}}$ и $P_{\text{макс}}$), м ²	—
7.	Кадастровый или иной государственный учетный номер (инвентарный)	53:11:0700502:213

КАРТА-ПЛАН ТЕРРИТОРИИ

Сведения об уточняемых земельных участках, необходимые для исправления реестровых ошибок
в сведениях о местоположении их границ

1	2	3
	здания, сооружения, объекта незавершенного строительства, расположенного на земельном участке	
8.	Вид (виды) разрешенного использования	эксплуатация дороги
8.1.	Дополнительные сведения об использовании земельного участка	—
9.	Сведения о земельных участках (землях общего пользования, территории общего пользования), посредством которых обеспечивается доступ	—
10.	Иные сведения	—

4. Пояснения к сведениям об уточняемом земельном участке с кадастровым номером 53:11:0700502:218 :

1.	—
----	---

1. Сведения о характерных точках границ уточняемого земельного участка с кадастровым номером 53:11:0700502:271

Система координат МСК-53 Зона № 2

Обозначение характерных точек границ	Координаты, м				Метод определения координат	Формулы, примененные для расчета средней квадратической погрешности определения координат характерных точек границ (M_t), с подставленными в такие формулы значениями и итоговые (вычисленные) значения M_t , м	Описание закрепления точки
	содержатся в Едином государственном реестре недвижимости		определены в результате выполнения комплексных кадастровых работ				
	X	Y	X	Y			
1	2	3	4	5	6	7	8
3	610590,26	2199344,43	610590,26	2199344,43	Метод спутниковых геодезических измерений (определений)	$M_t = \sqrt{m_0^2 + m_1^2}$	—
4	610582,19	2199361,34	610582,19	2199361,34	Метод спутниковых геодезических измерений (определений)	$M_t = \sqrt{m_0^2 + m_1^2}$	—
n1Y	—	—	610507,65	2199344,39	Метод спутниковых геодезических измерений (определений)	$M_t = \sqrt{m_0^2 + m_1^2}$	—

КАРТА-ПЛАН ТЕРРИТОРИИ

Сведения об уточняемых земельных участках, необходимые для исправления реестровых ошибок
в сведениях о местоположении их границ

н2У	—	—	610529,71	2199299,19	Метод спутниковых геодезических измерений (определений)	$M_t = \sqrt{m_0^2 + m_1^2}$	—
1	610507,04	2199342,99	—	—	Метод спутниковых геодезических измерений (определений)	$M_t = \sqrt{m_0^2 + m_1^2}$	—
2	610529,14	2199298,77	—	—	Метод спутниковых геодезических измерений (определений)	$M_t = \sqrt{m_0^2 + m_1^2}$	—
3	610590,26	2199344,43	610590,26	2199344,43	Метод спутниковых геодезических измерений (определений)	$M_t = \sqrt{m_0^2 + m_1^2}$	—

2. Сведения о частях границ уточняемого земельного участка с кадастровым номером 53:11:0700502:271

Обозначение части границ		Горизонтальное проложение (S), м	Описание прохождения части границ	Сведения о согласовании местоположения границ(согласовано/спорное)
от т.	до т.			
1	2	3	4	5
3	4	18,74	—	—
4	н1У	76,44	—	согласовано
н1У	н2У	50,30	—	согласовано
н2У	3	75,58	—	согласовано

3. Характеристики уточняемого земельного участка с кадастровым номером 53:11:0700502:271

№ п/п	Наименование характеристик земельного участка	Значение характеристики
1	2	3
1.	Адрес земельного участка	Новгородская обл., Новгородский р-н, д. Ямно
1.1.	Сведения о местоположении земельного участка (при отсутствии адреса) в структурированном в соответствии с федеральной информационной адресной системой виде	—
1.2.	Дополнительные сведения о местоположении земельного участка	—
2.	Площадь земельного участка ± величина погрешности	2566±18

КАРТА-ПЛАН ТЕРРИТОРИИ

Сведения об уточняемых земельных участках, необходимые для исправления реестровых ошибок
в сведениях о местоположении их границ

н68У	—	—	610374,95	2199246,92	Метод спутниковых геодезических измерений (определений)	$M_t = \sqrt{m_0^2 + m_1^2}$	—
91	610374,17	2199246,45	—	—	Метод спутниковых геодезических измерений (определений)	$M_t = \sqrt{m_0^2 + m_1^2}$	—
86	610352,28	2199282,17	610352,28	2199282,17	Метод спутниковых геодезических измерений (определений)	$M_t = \sqrt{m_0^2 + m_1^2}$	—
н13У	—	—	610335,00	2199270,71	Метод спутниковых геодезических измерений (определений)	$M_t = \sqrt{m_0^2 + m_1^2}$	—
25	—	—	610335,45	2199270,00	Метод спутниковых геодезических измерений (определений)	$M_t = \sqrt{m_0^2 + m_1^2}$	—
46	610334,69	2199271,19	—	—	Метод спутниковых геодезических измерений (определений)	$M_t = \sqrt{m_0^2 + m_1^2}$	—
11	610357,13	2199236,09	610357,13	2199236,09	Метод спутниковых геодезических измерений (определений)	$M_t = \sqrt{m_0^2 + m_1^2}$	—
н68У	—	—	610374,95	2199246,92	Метод спутниковых геодезических измерений (определений)	$M_t = \sqrt{m_0^2 + m_1^2}$	—

КАРТА-ПЛАН ТЕРРИТОРИИ

Сведения об уточняемых земельных участках, необходимые для исправления реестровых ошибок
в сведениях о местоположении их границ

2. Сведения о частях границ уточняемого земельного участка с кадастровым номером 53:11:0700502:272

Обозначение части границ		Горизонтальное положение (S), м	Описание прохождения части границ	Сведения о согласовании местоположения границ(согласовано/спорное)
от т.	до т.			
1	2	3	4	5
н68У	86	41,91	—	согласовано
86	н13У	20,73	—	согласовано
н13У	25	0,84	—	согласовано
25	11	40,25	—	согласовано
11	н68У	20,85	—	согласовано

3. Характеристики уточняемого земельного участка с кадастровым номером 53:11:0700502:272

№ п/п	Наименование характеристик земельного участка	Значение характеристики
1	2	3
1.	Адрес земельного участка	—
1.1.	Сведения о местоположении земельного участка (при отсутствии адреса) в структурированном в соответствии с федеральной информационной адресной системой виде	Новгородская область, р-н Новгородский, Трубичинское сельское поселение, д Ямно, ул Зеленая
1.2.	Дополнительные сведения о местоположении земельного участка	—
2.	Площадь земельного участка ± величина погрешности определения(вычисления) площади ($P \pm \Delta P$), м ²	863±10
3.	Формула, примененная для вычисления предельной погрешности определения площади земельного участка, с подставленными значениями и итоговые (вычисленные) значения (ΔP), м ²	$\Delta P = 3,5 \cdot M_t \cdot \sqrt{P_{\text{док}}} = 3,5 \cdot 0,10 \cdot \sqrt{850} = 10$
4.	Площадь земельного участка согласно сведениям Единого государственного реестра недвижимости ($P_{\text{кад}}$), м ²	850
5.	Оценка расхождения P и $P_{\text{кад}}$ ($P - P_{\text{кад}}$), м ²	13
6.	Предельный минимальный и максимальный размеры земельного участка ($P_{\text{мин}}$ и $P_{\text{макс}}$), м ²	—
7.	Кадастровый или иной государственный учетный номер (инвентарный) здания, сооружения, объекта незавершенного строительства, расположенного на земельном участке	53:11:0700502:521
8.	Вид (виды) разрешенного использования	Для ведения личного хозяйства
8.1.	Дополнительные сведения об использовании земельного участка	—

КАРТА-ПЛАН ТЕРРИТОРИИ

Сведения об уточняемых земельных участках, необходимые для исправления реестровых ошибок
в сведениях о местоположении их границ

1	2	3
9.	Сведения о земельных участках (землях общего пользования, территории общего пользования), посредством которых обеспечивается доступ	—
10.	Иные сведения	—

4. Пояснения к сведениям об уточняемом земельном участке с кадастровым номером 53:11:0700502:272 :

1.	—
----	---

1. Сведения о характерных точках границ уточняемого земельного участка с кадастровым номером 53:11:0700502:273

Система координат МСК-53 Зона № 2

Обозначение характерных точек границ	Координаты, м				Метод определения координат	Формулы, примененные для расчета средней квадратической погрешности определения координат характерных точек границ (M_t), с подставленными в такие формулы значениями и итоговые (вычисленные) значения M_t , м	Описание закрепления точки
	содержатся в Едином государственном реестре недвижимости		определены в результате выполнения комплексных кадастровых работ				
	X	Y	X	Y			
1	2	3	4	5	6	7	8
н67У	—	—	610391,42	2199254,75	Метод спутниковых геодезических измерений (определений)	$M_t = \sqrt{m_0^2 + m_1^2}$	—
н23У	—	—	610369,30	2199293,60	Метод спутниковых геодезических измерений (определений)	$M_t = \sqrt{m_0^2 + m_1^2}$	—
91	610374,17	2199246,45	—	—	Метод спутниковых геодезических измерений (определений)	$M_t = \sqrt{m_0^2 + m_1^2}$	—
92	610391,26	2199256,84	—	—	Метод спутниковых геодезических измерений (определений)	$M_t = \sqrt{m_0^2 + m_1^2}$	—

КАРТА-ПЛАН ТЕРРИТОРИИ

Сведения об уточняемых земельных участках, необходимые для исправления реестровых ошибок
в сведениях о местоположении их границ

93	610369,65	2199293,01	—	—	Метод спутниковых геодезических измерений (определений)	$M_t = \sqrt{m_0^2 + m_1^2}$	—
86	610352,28	2199282,17	610352,28	2199282,17	Метод спутниковых геодезических измерений (определений)	$M_t = \sqrt{m_0^2 + m_1^2}$	—
н68У	—	—	610374,95	2199246,92	Метод спутниковых геодезических измерений (определений)	$M_t = \sqrt{m_0^2 + m_1^2}$	—
н69У	—	—	610375,82	2199245,60	Метод спутниковых геодезических измерений (определений)	$M_t = \sqrt{m_0^2 + m_1^2}$	—
н67У	—	—	610391,42	2199254,75	Метод спутниковых геодезических измерений (определений)	$M_t = \sqrt{m_0^2 + m_1^2}$	—

2. Сведения о частях границ уточняемого земельного участка с кадастровым номером 53:11:0700502:273

Обозначение части границ		Горизонтальное проложение (S), м	Описание прохождения части границ	Сведения о согласовании местоположения границ (согласовано/спорное)
от т.	до т.			
1	2	3	4	5
н67У	н23У	44,71	—	согласовано
н23У	86	20,50	—	согласовано
86	н68У	41,91	—	согласовано
н68У	н69У	1,58	—	согласовано
н69У	н67У	18,09	—	согласовано

3. Характеристики уточняемого земельного участка с кадастровым номером 53:11:0700502:273

№ п/п	Наименование характеристик земельного участка	Значение характеристики
1	2	3
1.	Адрес земельного участка	—

КАРТА-ПЛАН ТЕРРИТОРИИ

Сведения об уточняемых земельных участках, необходимые для исправления реестровых ошибок
в сведениях о местоположении их границ

1	2	3
1.1.	Сведения о местоположении земельного участка (при отсутствии адреса) в структурированном в соответствии с федеральной информационной адресной системой виде	Новгородская область, р-н Новгородский, Трубичинское сельское поселение, д Ямно, ул Зеленая
1.2.	Дополнительные сведения о местоположении земельного участка	—
2.	Площадь земельного участка \pm величина погрешности определения(вычисления) площади ($P \pm \Delta P$), м ²	850 \pm 10
3.	Формула, примененная для вычисления предельной погрешности определения площади земельного участка, с подставленными значениями и итоговые (вычисленные) значения (ΔP), м ²	$\Delta P = 3,5 \cdot M_t \cdot \sqrt{P_{\text{ДОК}}} = 3,5 \cdot 0,10 \cdot \sqrt{850} = 10$
4.	Площадь земельного участка согласно сведениям Единого государственного реестра недвижимости ($P_{\text{кад}}$), м ²	850
5.	Оценка расхождения P и $P_{\text{кад}}$ ($P - P_{\text{кад}}$), м ²	0
6.	Предельный минимальный и максимальный размеры земельного участка ($P_{\text{мин}}$ и $P_{\text{макс}}$), м ²	—
7.	Кадастровый или иной государственный учетный номер (инвентарный) здания, сооружения, объекта незавершенного строительства, расположенного на земельном участке	—
8.	Вид (виды) разрешенного использования	Для ведения личного хозяйства
8.1.	Дополнительные сведения об использовании земельного участка	—
9.	Сведения о земельных участках (землях общего пользования, территории общего пользования), посредством которых обеспечивается доступ	—
10.	Иные сведения	—

4. Пояснения к сведениям об уточняемом земельном участке с кадастровым номером 53:11:0700502:273 :

1. —

1. Сведения о характерных точках границ уточняемого земельного участка с кадастровым номером 53:11:0700502:281

Система координат МСК-53

Зона № 2

КАРТА-ПЛАН ТЕРРИТОРИИ

Сведения об уточняемых земельных участках, необходимые для исправления реестровых ошибок
в сведениях о местоположении их границ

Обозначение характерных точек границ	Координаты, м				Метод определения координат	Формулы, примененные для расчета средней квадратической погрешности определения координат характерных точек границ (M_t), с подставленными в такие формулы значениями и итоговые (вычисленные) значения M_t , м	Описание закрепления точки
	содержатся в Едином государственном реестре недвижимости		определены в результате выполнения комплексных кадастровых работ				
	X	Y	X	Y			
1	2	3	4	5	6	7	8
н233У	—	—	610197,19	2199414,25	Метод спутниковых геодезических измерений (определений)	$M_t = \sqrt{m_0^2 + m_1^2}$	—
н236У	—	—	610187,41	2199429,02	Метод спутниковых геодезических измерений (определений)	$M_t = \sqrt{m_0^2 + m_1^2}$	—
н237У	—	—	610176,08	2199421,48	Метод спутниковых геодезических измерений (определений)	$M_t = \sqrt{m_0^2 + m_1^2}$	—
н238У	—	—	610137,27	2199394,62	Метод спутниковых геодезических измерений (определений)	$M_t = \sqrt{m_0^2 + m_1^2}$	—
н234У	—	—	610146,70	2199377,49	Метод спутниковых геодезических измерений (определений)	$M_t = \sqrt{m_0^2 + m_1^2}$	—
313	610148,39	2199377,39	—	—	Метод спутниковых геодезических измерений (определений)	$M_t = \sqrt{m_0^2 + m_1^2}$	—

КАРТА-ПЛАН ТЕРРИТОРИИ

Сведения об уточняемых земельных участках, необходимые для исправления реестровых ошибок
в сведениях о местоположении их границ

316	610197,23	2199414,28	—	—	Метод спутниковых геодезических измерений (определений)	$M_t = \sqrt{m_0^2 + m_1^2}$	—
318	610186,09	2199431,09	—	—	Метод спутниковых геодезических измерений (определений)	$M_t = \sqrt{m_0^2 + m_1^2}$	—
317	610175,78	2199423,39	—	—	Метод спутниковых геодезических измерений (определений)	$M_t = \sqrt{m_0^2 + m_1^2}$	—
319	610137,91	2199395,10	—	—	Метод спутниковых геодезических измерений (определений)	$M_t = \sqrt{m_0^2 + m_1^2}$	—
н233У	—	—	610197,19	2199414,25	Метод спутниковых геодезических измерений (определений)	$M_t = \sqrt{m_0^2 + m_1^2}$	—

2. Сведения о частях границ уточняемого земельного участка с кадастровым номером 53:11:0700502:281

Обозначение части границ		Горизонтальное проложение (S), м	Описание прохождения части границ	Сведения о согласовании местоположения границ (согласовано/спорное)
от т.	до т.			
1	2	3	4	5
н233У	н236У	17,71	—	согласовано
н236У	н237У	13,61	—	согласовано
н237У	н238У	47,20	—	согласовано
н238У	н234У	19,55	—	согласовано
н234У	н233У	62,45	—	согласовано

3. Характеристики уточняемого земельного участка с кадастровым номером 53:11:0700502:281

№ п/п	Наименование характеристик земельного участка	Значение характеристики
1	2	3
1.	Адрес земельного участка	Новгородская обл., Новгородский р-н, д. Ямно, ул. Дачная, уч. 7Б

КАРТА-ПЛАН ТЕРРИТОРИИ

Сведения об уточняемых земельных участках, необходимые для исправления реестровых ошибок
в сведениях о местоположении их границ

1	2	3
1.1.	Сведения о местоположении земельного участка (при отсутствии адреса) в структурированном в соответствии с федеральной информационной адресной системой виде	—
1.2.	Дополнительные сведения о местоположении земельного участка	—
2.	Площадь земельного участка \pm величина погрешности определения (вычисления) площади ($P \pm \Delta P$), м ²	1150 \pm 12
3.	Формула, примененная для вычисления предельной погрешности определения площади земельного участка, с подставленными значениями и итоговые (вычисленные) значения (ΔP), м ²	$\Delta P = 3,5 \cdot M_t \cdot \sqrt{P_{\text{ДОК}}} = 3,5 \cdot 0,10 \cdot \sqrt{1231} = 12$
4.	Площадь земельного участка согласно сведениям Единого государственного реестра недвижимости ($P_{\text{кад}}$), м ²	1231
5.	Оценка расхождения P и $P_{\text{кад}}$ ($P - P_{\text{кад}}$), м ²	-81
6.	Предельный минимальный и максимальный размеры земельного участка ($P_{\text{мин}}$ и $P_{\text{макс}}$), м ²	—
7.	Кадастровый или иной государственный учетный номер (инвентарный) здания, сооружения, объекта незавершенного строительства, расположенного на земельном участке	53:11:0700502:398
8.	Вид (виды) разрешенного использования	для ведения личного подсобного хозяйства
8.1.	Дополнительные сведения об использовании земельного участка	—
9.	Сведения о земельных участках (землях общего пользования, территории общего пользования), посредством которых обеспечивается доступ	—
10.	Иные сведения	—

4. Пояснения к сведениям об уточняемом земельном участке с кадастровым номером 53:11:0700502:281 :

1.	—
----	---

1. Сведения о характерных точках границ уточняемого земельного участка с кадастровым номером 53:11:0700502:400

Система координат МСК-53

Зона № 2

КАРТА-ПЛАН ТЕРРИТОРИИ

Сведения об уточняемых земельных участках, необходимые для исправления реестровых ошибок
в сведениях о местоположении их границ

Обозначение характерных точек границ	Координаты, м				Метод определения координат	Формулы, примененные для расчета средней квадратической погрешности определения координат характерных точек границ (M_t), с подставленными в такие формулы значениями и итоговые (вычисленные) значения M_t , м	Описание закрепления точки
	содержатся в Едином государственном реестре недвижимости		определены в результате выполнения комплексных кадастровых работ				
	X	Y	X	Y			
1	2	3	4	5	6	7	8
193	—	—	610121,63	2199231,62	Метод спутниковых геодезических измерений (определений)	$M_t = \sqrt{m_0^2 + m_1^2}$	—
201	—	—	610094,37	2199270,55	Метод спутниковых геодезических измерений (определений)	$M_t = \sqrt{m_0^2 + m_1^2}$	—
н154У	—	—	610092,66	2199273,24	Метод спутниковых геодезических измерений (определений)	$M_t = \sqrt{m_0^2 + m_1^2}$	—
н155У	—	—	610067,62	2199255,24	Метод спутниковых геодезических измерений (определений)	$M_t = \sqrt{m_0^2 + m_1^2}$	—
н150У	—	—	610070,86	2199250,58	Метод спутниковых геодезических измерений (определений)	$M_t = \sqrt{m_0^2 + m_1^2}$	—
н149У	—	—	610098,98	2199214,04	Метод спутниковых геодезических измерений (определений)	$M_t = \sqrt{m_0^2 + m_1^2}$	—

КАРТА-ПЛАН ТЕРРИТОРИИ

Сведения об уточняемых земельных участках, необходимые для исправления реестровых ошибок
в сведениях о местоположении их границ

187	610120,81	2199231,06	—	—	Метод спутниковых геодезических измерений (определений)	$M_t = \sqrt{m_0^2 + m_1^2}$	—
197	610093,54	2199269,99	—	—	Метод спутниковых геодезических измерений (определений)	$M_t = \sqrt{m_0^2 + m_1^2}$	—
198	610092,37	2199271,65	—	—	Метод спутниковых геодезических измерений (определений)	$M_t = \sqrt{m_0^2 + m_1^2}$	—
199	610067,72	2199254,31	—	—	Метод спутниковых геодезических измерений (определений)	$M_t = \sqrt{m_0^2 + m_1^2}$	—
200	610071,10	2199249,39	—	—	Метод спутниковых геодезических измерений (определений)	$M_t = \sqrt{m_0^2 + m_1^2}$	—
188	610098,58	2199213,77	—	—	Метод спутниковых геодезических измерений (определений)	$M_t = \sqrt{m_0^2 + m_1^2}$	—
193	—	—	610121,63	2199231,62	Метод спутниковых геодезических измерений (определений)	$M_t = \sqrt{m_0^2 + m_1^2}$	—

2. Сведения о частях границ уточняемого земельного участка с кадастровым номером 53:11:0700502:400

Обозначение части границ		Горизонтальное проложение (S), м	Описание прохождения части границ	Сведения о согласовании местоположения границ (согласовано/спорное)
от т.	до т.			
1	2	3	4	5
193	201	47,53	—	согласовано

КАРТА-ПЛАН ТЕРРИТОРИИ

Сведения об уточняемых земельных участках, необходимые для исправления реестровых ошибок
в сведениях о местоположении их границ

201	н154У	3,19	—	согласовано
н154У	н155У	30,84	—	согласовано
н155У	н150У	5,68	—	согласовано
н150У	н149У	46,11	—	согласовано
н149У	193	28,67	—	согласовано

3. Характеристики уточняемого земельного участка с кадастровым номером 53:11:0700502:400

№ п/п	Наименование характеристик земельного участка	Значение характеристики
1	2	3
1.	Адрес земельного участка	Новгородская обл., Новгородский р-н, с/с Трубичинское, д. Ямно, ул. Дачная, уч. 6
1.1.	Сведения о местоположении земельного участка (при отсутствии адреса) в структурированном в соответствии с федеральной информационной адресной системой виде	—
1.2.	Дополнительные сведения о местоположении земельного участка	—
2.	Площадь земельного участка ± величина погрешности определения(вычисления) площади ($P \pm \Delta P$), м ²	1527±13
3.	Формула, примененная для вычисления предельной погрешности определения площади земельного участка, с подставленными значениями и итоговые (вычисленные) значения (ΔP), м ²	$\Delta P = 3,5 \cdot M_t \cdot \sqrt{P_{\text{док}}} = 3,5 \cdot 0,10 \cdot \sqrt{1472} = 13$
4.	Площадь земельного участка согласно сведениям Единого государственного реестра недвижимости ($P_{\text{кад}}$), м ²	1472
5.	Оценка расхождения P и $P_{\text{кад}}$ ($P - P_{\text{кад}}$), м ²	55
6.	Предельный минимальный и максимальный размеры земельного участка ($P_{\text{мин}}$ и $P_{\text{макс}}$), м ²	—
7.	Кадастровый или иной государственный учетный номер (инвентарный) здания, сооружения, объекта незавершенного строительства, расположенного на земельном участке	53:11:0700502:402
8.	Вид (виды) разрешенного использования	Для индивидуального жилищного строительства
8.1.	Дополнительные сведения об использовании земельного участка	—
9.	Сведения о земельных участках (землях общего пользования, территории общего пользования), посредством которых обеспечивается доступ	—
10.	Иные сведения	—

КАРТА-ПЛАН ТЕРРИТОРИИ

Сведения об уточняемых земельных участках, необходимые для исправления реестровых ошибок
в сведениях о местоположении их границ

4. Пояснения к сведениям об уточняемом земельном участке с кадастровым номером 53:11:0700502:400 :

1. —

1. Сведения о характерных точках границ уточняемого земельного участка с кадастровым номером 53:11:0700502:404

Система координат МСК-53

Зона № 2

Обозначение характерных точек границ	Координаты, м				Метод определения координат	Формулы, примененные для расчета средней квадратической погрешности определения координат характерных точек границ (M_t), с подставленными в такие формулы значениями и итоговые (вычисленные) значения M_t , м	Описание закрепления точки
	содержатся в Едином государственном реестре недвижимости		определены в результате выполнения комплексных кадастровых работ				
	X	Y	X	Y			
1	2	3	4	5	6	7	8
268	610078,11	2199390,74	610078,11	2199390,74	Метод спутниковых геодезических измерений (определений)	$M_t = \sqrt{m_0^2 + m_1^2}$	—
н195У	—	—	610115,82	2199409,44	Метод спутниковых геодезических измерений (определений)	$M_t = \sqrt{m_0^2 + m_1^2}$	—
н196У	—	—	610104,39	2199428,28	Метод спутниковых геодезических измерений (определений)	$M_t = \sqrt{m_0^2 + m_1^2}$	—
н197У	—	—	610089,05	2199418,87	Метод спутниковых геодезических измерений (определений)	$M_t = \sqrt{m_0^2 + m_1^2}$	—
н198У	—	—	610081,65	2199428,27	Метод спутниковых геодезических измерений (определений)	$M_t = \sqrt{m_0^2 + m_1^2}$	—

КАРТА-ПЛАН ТЕРРИТОРИИ

Сведения об уточняемых земельных участках, необходимые для исправления реестровых ошибок
в сведениях о местоположении их границ

н199У	—	—	610026,46	2199397,09	Метод спутниковых геодезических измерений (определений)	$M_t = \sqrt{m_0^2 + m_1^2}$	—
269	610115,49	2199410,27	—	—	Метод спутниковых геодезических измерений (определений)	$M_t = \sqrt{m_0^2 + m_1^2}$	—
270	610102,88	2199427,72	—	—	Метод спутниковых геодезических измерений (определений)	$M_t = \sqrt{m_0^2 + m_1^2}$	—
271	610098,05	2199424,72	—	—	Метод спутниковых геодезических измерений (определений)	$M_t = \sqrt{m_0^2 + m_1^2}$	—
272	610085,49	2199419,79	—	—	Метод спутниковых геодезических измерений (определений)	$M_t = \sqrt{m_0^2 + m_1^2}$	—
273	610081,31	2199428,70	—	—	Метод спутниковых геодезических измерений (определений)	$M_t = \sqrt{m_0^2 + m_1^2}$	—
274	610062,65	2199418,19	—	—	Метод спутниковых геодезических измерений (определений)	$M_t = \sqrt{m_0^2 + m_1^2}$	—
275	610053,23	2199412,89	—	—	Метод спутниковых геодезических измерений (определений)	$M_t = \sqrt{m_0^2 + m_1^2}$	—
276	610045,14	2199408,34	—	—	Метод спутниковых геодезических измерений (определений)	$M_t = \sqrt{m_0^2 + m_1^2}$	—

КАРТА-ПЛАН ТЕРРИТОРИИ

Сведения об уточняемых земельных участках, необходимые для исправления реестровых ошибок
в сведениях о местоположении их границ

					измерений (определений)		
277	610026,52	2199397,13	—	—	Метод спутниковых геодезических измерений (определений)	$M_t = \sqrt{m_0^2 + m_1^2}$	—
278	610030,68	2199390,39	—	—	Метод спутниковых геодезических измерений (определений)	$M_t = \sqrt{m_0^2 + m_1^2}$	—
267	610042,69	2199370,91	610042,69	2199370,91	Метод спутниковых геодезических измерений (определений)	$M_t = \sqrt{m_0^2 + m_1^2}$	—
266	610064,68	2199383,72	610064,68	2199383,72	Метод спутниковых геодезических измерений (определений)	$M_t = \sqrt{m_0^2 + m_1^2}$	—
268	610078,11	2199390,74	610078,11	2199390,74	Метод спутниковых геодезических измерений (определений)	$M_t = \sqrt{m_0^2 + m_1^2}$	—

2. Сведения о частях границ уточняемого земельного участка с кадастровым номером 53:11:0700502:404

Обозначение части границ		Горизонтальное проложение (S), м	Описание прохождения части границ	Сведения о согласовании местоположения границ(согласовано/спорное)
от т.	до т.			
1	2	3	4	5
268	н195У	42,09	—	согласовано
н195У	н196У	22,04	—	согласовано
н196У	н197У	18,00	—	согласовано
н197У	н198У	11,96	—	согласовано
н198У	н199У	63,39	—	согласовано
н199У	267	30,80	—	согласовано
267	266	25,45	—	—

КАРТА-ПЛАН ТЕРРИТОРИИ

Сведения об уточняемых земельных участках, необходимые для исправления реестровых ошибок
в сведениях о местоположении их границ

266

268

15,15

—

—

3. Характеристики уточняемого земельного участка с кадастровым номером 53:11:0700502:404

№ п/п	Наименование характеристик земельного участка	Значение характеристики
1	2	3
1.	Адрес земельного участка	—
1.1.	Сведения о местоположении земельного участка (при отсутствии адреса) в структурированном в соответствии с федеральной информационной адресной системой виде	Российская Федерация, Новгородская область, Новгородский муниципальный район, Трубичинское сельское поселение, д Ямно, ул Дачная
1.2.	Дополнительные сведения о местоположении земельного участка	—
2.	Площадь земельного участка ± величина погрешности определения(вычисления) площади ($P \pm \Delta P$), м ²	2378±17
3.	Формула, примененная для вычисления предельной погрешности определения площади земельного участка, с подставленными значениями и итоговые (вычисленные) значения (ΔP), м ²	$\Delta P = 3,5 \cdot M_t \cdot \sqrt{P_{\text{док}}} = 3,5 \cdot 0,10 \cdot \sqrt{2378} = 17$
4.	Площадь земельного участка согласно сведениям Единого государственного реестра недвижимости ($P_{\text{кад}}$), м ²	2378
5.	Оценка расхождения P и $P_{\text{кад}}$ ($P - P_{\text{кад}}$), м ²	0
6.	Предельный минимальный и максимальный размеры земельного участка ($P_{\text{мин}}$ и $P_{\text{макс}}$), м ²	—
7.	Кадастровый или иной государственный учетный номер (инвентарный) здания, сооружения, объекта незавершенного строительства, расположенного на земельном участке	53:11:0700502:219
8.	Вид (виды) разрешенного использования	для ведения личного подсобного хозяйства
8.1.	Дополнительные сведения об использовании земельного участка	—
9.	Сведения о земельных участках (землях общего пользования, территории общего пользования), посредством которых обеспечивается доступ	—
10.	Иные сведения	—

4. Пояснения к сведениям об уточняемом земельном участке с кадастровым номером 53:11:0700502:404 :

1. —

1. Сведения о характерных точках границ уточняемого земельного участка с кадастровым номером 53:11:0700502:520

Система координат МСК-53

Зона № 2

КАРТА-ПЛАН ТЕРРИТОРИИ

Сведения об уточняемых земельных участках, необходимые для исправления реестровых ошибок
в сведениях о местоположении их границ

Обозначение характерных точек границ	Координаты, м				Метод определения координат	Формулы, примененные для расчета средней квадратической погрешности определения координат характерных точек границ (M_t), с подставленными в такие формулы значениями и итоговые (вычисленные) значения M_t , м	Описание закрепления точки
	содержатся в Едином государственном реестре недвижимости		определены в результате выполнения комплексных кадастровых работ				
	X	Y	X	Y			
1	2	3	4	5	6	7	8
н97У	—	—	609986,49	2199017,20	Метод спутниковых геодезических измерений (определений)	$M_t = \sqrt{m_0^2 + m_1^2}$	—
н98У	—	—	610003,30	2199035,01	Метод спутниковых геодезических измерений (определений)	$M_t = \sqrt{m_0^2 + m_1^2}$	—
н99У	—	—	610015,77	2199026,32	Метод спутниковых геодезических измерений (определений)	$M_t = \sqrt{m_0^2 + m_1^2}$	—
н94У	—	—	610017,16	2199029,85	Метод спутниковых геодезических измерений (определений)	$M_t = \sqrt{m_0^2 + m_1^2}$	—
н93У	—	—	610026,54	2199053,46	Метод спутниковых геодезических измерений (определений)	$M_t = \sqrt{m_0^2 + m_1^2}$	—
н91У	—	—	610028,35	2199056,84	Метод спутниковых геодезических измерений (определений)	$M_t = \sqrt{m_0^2 + m_1^2}$	—

КАРТА-ПЛАН ТЕРРИТОРИИ

Сведения об уточняемых земельных участках, необходимые для исправления реестровых ошибок
в сведениях о местоположении их границ

н90У	—	—	610040,63	2199070,44	Метод спутниковых геодезических измерений (определений)	$M_t = \sqrt{m_0^2 + m_1^2}$	—
н89У	—	—	610043,99	2199073,64	Метод спутниковых геодезических измерений (определений)	$M_t = \sqrt{m_0^2 + m_1^2}$	—
н88У	—	—	610045,30	2199072,24	Метод спутниковых геодезических измерений (определений)	$M_t = \sqrt{m_0^2 + m_1^2}$	—
н86У	—	—	610068,22	2199091,72	Метод спутниковых геодезических измерений (определений)	$M_t = \sqrt{m_0^2 + m_1^2}$	—
н85У	—	—	610120,10	2199127,87	Метод спутниковых геодезических измерений (определений)	$M_t = \sqrt{m_0^2 + m_1^2}$	—
н54У	—	—	610135,94	2199138,89	Метод спутниковых геодезических измерений (определений)	$M_t = \sqrt{m_0^2 + m_1^2}$	—
н53У	—	—	610129,55	2199145,19	Метод спутниковых геодезических измерений (определений)	$M_t = \sqrt{m_0^2 + m_1^2}$	—
н100У	—	—	610120,89	2199139,21	Метод спутниковых геодезических измерений (определений)	$M_t = \sqrt{m_0^2 + m_1^2}$	—
н101У	—	—	610102,52	2199126,76	Метод спутниковых геодезических измерений (определений)	$M_t = \sqrt{m_0^2 + m_1^2}$	—

КАРТА-ПЛАН ТЕРРИТОРИИ

Сведения об уточняемых земельных участках, необходимые для исправления реестровых ошибок
в сведениях о местоположении их границ

					измерений (определений)		
н102У	—	—	610098,03	2199123,95	Метод спутниковых геодезических измерений (определений)	$M_t = \sqrt{m_0^2 + m_1^2}$	—
н103У	—	—	610083,60	2199114,94	Метод спутниковых геодезических измерений (определений)	$M_t = \sqrt{m_0^2 + m_1^2}$	—
н104У	—	—	610040,66	2199084,73	Метод спутниковых геодезических измерений (определений)	$M_t = \sqrt{m_0^2 + m_1^2}$	—
н105У	—	—	610008,71	2199055,13	Метод спутниковых геодезических измерений (определений)	$M_t = \sqrt{m_0^2 + m_1^2}$	—
н106У	—	—	610002,32	2199037,92	Метод спутниковых геодезических измерений (определений)	$M_t = \sqrt{m_0^2 + m_1^2}$	—
н107У	—	—	609996,91	2199032,64	Метод спутниковых геодезических измерений (определений)	$M_t = \sqrt{m_0^2 + m_1^2}$	—
н108У	—	—	609989,13	2199026,42	Метод спутниковых геодезических измерений (определений)	$M_t = \sqrt{m_0^2 + m_1^2}$	—
н109У	—	—	609985,33	2199023,71	Метод спутниковых геодезических измерений (определений)	$M_t = \sqrt{m_0^2 + m_1^2}$	—

КАРТА-ПЛАН ТЕРРИТОРИИ

Сведения об уточняемых земельных участках, необходимые для исправления реестровых ошибок
в сведениях о местоположении их границ

н110У	—	—	609980,64	2199020,78	Метод спутниковых геодезических измерений (определений)	$M_t = \sqrt{m_0^2 + m_1^2}$	—
н111У	—	—	609946,38	2199003,86	Метод спутниковых геодезических измерений (определений)	$M_t = \sqrt{m_0^2 + m_1^2}$	—
н112У	—	—	609917,55	2198985,73	Метод спутниковых геодезических измерений (определений)	$M_t = \sqrt{m_0^2 + m_1^2}$	—
н113У	—	—	609779,52	2198893,48	Метод спутниковых геодезических измерений (определений)	$M_t = \sqrt{m_0^2 + m_1^2}$	—
н114У	—	—	609784,17	2198886,79	Метод спутниковых геодезических измерений (определений)	$M_t = \sqrt{m_0^2 + m_1^2}$	—
н115У	—	—	609914,50	2198974,95	Метод спутниковых геодезических измерений (определений)	$M_t = \sqrt{m_0^2 + m_1^2}$	—
50	610135,95	2199138,90	—	—	Метод спутниковых геодезических измерений (определений)	$M_t = \sqrt{m_0^2 + m_1^2}$	—
51	610129,98	2199144,79	—	—	Метод спутниковых геодезических измерений (определений)	$M_t = \sqrt{m_0^2 + m_1^2}$	—
122	610103,66	2199125,85	—	—	Метод спутниковых геодезических измерений (определений)	$M_t = \sqrt{m_0^2 + m_1^2}$	—

КАРТА-ПЛАН ТЕРРИТОРИИ

Сведения об уточняемых земельных участках, необходимые для исправления реестровых ошибок
в сведениях о местоположении их границ

					измерений (определений)		
123	610095,16	2199122,98	—	—	Метод спутниковых геодезических измерений (определений)	$M_t = \sqrt{m_0^2 + m_1^2}$	—
124	610079,78	2199114,27	—	—	Метод спутниковых геодезических измерений (определений)	$M_t = \sqrt{m_0^2 + m_1^2}$	—
125	610066,53	2199105,57	—	—	Метод спутниковых геодезических измерений (определений)	$M_t = \sqrt{m_0^2 + m_1^2}$	—
126	610042,98	2199089,76	—	—	Метод спутниковых геодезических измерений (определений)	$M_t = \sqrt{m_0^2 + m_1^2}$	—
127	610030,27	2199076,88	—	—	Метод спутниковых геодезических измерений (определений)	$M_t = \sqrt{m_0^2 + m_1^2}$	—
128	610010,07	2199052,68	—	—	Метод спутниковых геодезических измерений (определений)	$M_t = \sqrt{m_0^2 + m_1^2}$	—
129	610002,33	2199037,93	—	—	Метод спутниковых геодезических измерений (определений)	$M_t = \sqrt{m_0^2 + m_1^2}$	—
130	609996,92	2199032,65	—	—	Метод спутниковых геодезических измерений (определений)	$M_t = \sqrt{m_0^2 + m_1^2}$	—

КАРТА-ПЛАН ТЕРРИТОРИИ

Сведения об уточняемых земельных участках, необходимые для исправления реестровых ошибок
в сведениях о местоположении их границ

131	609989,14	2199026,43	—	—	Метод спутниковых геодезических измерений (определений)	$M_t = \sqrt{m_0^2 + m_1^2}$	—
132	609985,34	2199023,72	—	—	Метод спутниковых геодезических измерений (определений)	$M_t = \sqrt{m_0^2 + m_1^2}$	—
133	609980,65	2199020,79	—	—	Метод спутниковых геодезических измерений (определений)	$M_t = \sqrt{m_0^2 + m_1^2}$	—
134	609946,39	2199003,87	—	—	Метод спутниковых геодезических измерений (определений)	$M_t = \sqrt{m_0^2 + m_1^2}$	—
135	609917,56	2198985,74	—	—	Метод спутниковых геодезических измерений (определений)	$M_t = \sqrt{m_0^2 + m_1^2}$	—
136	609779,53	2198893,49	—	—	Метод спутниковых геодезических измерений (определений)	$M_t = \sqrt{m_0^2 + m_1^2}$	—
137	609784,18	2198886,80	—	—	Метод спутниковых геодезических измерений (определений)	$M_t = \sqrt{m_0^2 + m_1^2}$	—
138	609914,51	2198974,96	—	—	Метод спутниковых геодезических измерений (определений)	$M_t = \sqrt{m_0^2 + m_1^2}$	—
139	609986,50	2199017,21	—	—	Метод спутниковых геодезических измерений (определений)	$M_t = \sqrt{m_0^2 + m_1^2}$	—

КАРТА-ПЛАН ТЕРРИТОРИИ

Сведения об уточняемых земельных участках, необходимые для исправления реестровых ошибок
в сведениях о местоположении их границ

					измерений (определений)		
140	610003,31	2199035,02	—	—	Метод спутниковых геодезических измерений (определений)	$M_t = \sqrt{m_0^2 + m_1^2}$	—
141	610015,78	2199026,33	—	—	Метод спутниковых геодезических измерений (определений)	$M_t = \sqrt{m_0^2 + m_1^2}$	—
142	610016,62	2199030,05	—	—	Метод спутниковых геодезических измерений (определений)	$M_t = \sqrt{m_0^2 + m_1^2}$	—
143	610026,55	2199053,47	—	—	Метод спутниковых геодезических измерений (определений)	$M_t = \sqrt{m_0^2 + m_1^2}$	—
144	610027,96	2199056,40	—	—	Метод спутниковых геодезических измерений (определений)	$M_t = \sqrt{m_0^2 + m_1^2}$	—
145	610043,53	2199073,65	—	—	Метод спутниковых геодезических измерений (определений)	$M_t = \sqrt{m_0^2 + m_1^2}$	—
146	610045,81	2199073,00	—	—	Метод спутниковых геодезических измерений (определений)	$M_t = \sqrt{m_0^2 + m_1^2}$	—
147	610068,56	2199092,00	—	—	Метод спутниковых геодезических измерений (определений)	$M_t = \sqrt{m_0^2 + m_1^2}$	—

КАРТА-ПЛАН ТЕРРИТОРИИ

Сведения об уточняемых земельных участках, необходимые для исправления реестровых ошибок
в сведениях о местоположении их границ

н97У	—	—	609986,49	2199017,20	Метод спутниковых геодезических измерений (определений)	$M_t = \sqrt{m_0^2 + m_1^2}$	—
------	---	---	-----------	------------	---	------------------------------	---

2. Сведения о частях границ уточняемого земельного участка с кадастровым номером 53:11:0700502:520

Обозначение части границ		Горизонтальное проложение (S), м	Описание прохождения части границ	Сведения о согласовании местоположения границ(согласовано/спорное)
от т.	до т.			
1	2	3	4	5
н97У	н98У	24,49	—	согласовано
н98У	н99У	15,20	—	согласовано
н99У	н94У	3,79	—	согласовано
н94У	н93У	25,41	—	согласовано
н93У	н91У	3,83	—	согласовано
н91У	н90У	18,32	—	согласовано
н90У	н89У	4,64	—	согласовано
н89У	н88У	1,92	—	согласовано
н88У	н86У	30,08	—	согласовано
н86У	н85У	63,23	—	согласовано
н85У	н54У	19,30	—	согласовано
н54У	н53У	8,97	—	согласовано
н53У	н100У	10,52	—	согласовано
н100У	н101У	22,19	—	согласовано
н101У	н102У	5,30	—	согласовано
н102У	н103У	17,01	—	согласовано
н103У	н104У	52,50	—	согласовано
н104У	н105У	43,55	—	согласовано
н105У	н106У	18,36	—	согласовано
н106У	н107У	7,56	—	согласовано
н107У	н108У	9,96	—	согласовано
н108У	н109У	4,67	—	согласовано
н109У	н110У	5,53	—	согласовано
н110У	н111У	38,21	—	согласовано
н111У	н112У	34,06	—	согласовано

КАРТА-ПЛАН ТЕРРИТОРИИ

Сведения об уточняемых земельных участках, необходимые для исправления реестровых ошибок
в сведениях о местоположении их границ

н112У	н113У	166,02	—	согласовано
н113У	н114У	8,15	—	согласовано
н114У	н115У	157,35	—	согласовано
н115У	н97У	83,47	—	согласовано

3. Характеристики уточняемого земельного участка с кадастровым номером 53:11:0700502:520

№ п/п	Наименование характеристик земельного участка	Значение характеристики
1	2	3
1.	Адрес земельного участка	Новгородская обл., Новгородский р-н, д. Ямно, ул. Зеленая, уч. 1д
1.1.	Сведения о местоположении земельного участка (при отсутствии адреса) в структурированном в соответствии с федеральной информационной адресной системой виде	—
1.2.	Дополнительные сведения о местоположении земельного участка	—
2.	Площадь земельного участка ± величина погрешности определения(вычисления) площади ($P \pm \Delta P$), м ²	3888±22
3.	Формула, примененная для вычисления предельной погрешности определения площади земельного участка, с подставленными значениями и итоговые (вычисленные) значения (ΔP), м ²	$\Delta P = 3,5 \cdot M_t \cdot \sqrt{P_{\text{ДОК}}} = 3,5 \cdot 0,10 \cdot \sqrt{3950} = 22$
4.	Площадь земельного участка согласно сведениям Единого государственного реестра недвижимости ($P_{\text{кад}}$), м ²	3950
5.	Оценка расхождения P и $P_{\text{кад}}$ ($P - P_{\text{кад}}$), м ²	-62
6.	Предельный минимальный и максимальный размеры земельного участка ($P_{\text{мин}}$ и $P_{\text{макс}}$), м ²	—
7.	Кадастровый или иной государственный учетный номер (инвентарный) здания, сооружения, объекта незавершенного строительства, расположенного на земельном участке	—
8.	Вид (виды) разрешенного использования	Земельные участки (территории) общего пользования
8.1.	Дополнительные сведения об использовании земельного участка	—
9.	Сведения о земельных участках (землях общего пользования, территории общего пользования), посредством которых обеспечивается доступ	—
10.	Иные сведения	—

4. Пояснения к сведениям об уточняемом земельном участке с кадастровым номером 53:11:0700502:520 :

1.	—
----	---

КАРТА-ПЛАН ТЕРРИТОРИИ

Сведения об уточняемых земельных участках, необходимые для исправления реестровых ошибок
в сведениях о местоположении их границ

1. Сведения о характерных точках границ уточняемого земельного участка с кадастровым номером 53:11:0700502:550

Система координат МСК-53

Зона № 2

Обозначение характерных точек границ	Координаты, м				Метод определения координат	Формулы, примененные для расчета средней квадратической погрешности определения координат характерных точек границ (M_t), с подставленными в такие формулы значениями и итоговые (вычисленные) значения M_t , м	Описание закрепления точки
	содержатся в Едином государственном реестре недвижимости		определены в результате выполнения комплексных кадастровых работ				
	X	Y	X	Y			
1	2	3	4	5	6	7	8
15	610390,69	2199220,31	610390,69	2199220,31	Метод спутниковых геодезических измерений (определений)	$M_t = \sqrt{m_0^2 + m_1^2}$	—
16	610415,74	2199235,59	610415,74	2199235,59	Метод спутниковых геодезических измерений (определений)	$M_t = \sqrt{m_0^2 + m_1^2}$	—
17	610443,09	2199241,02	610443,09	2199241,02	Метод спутниковых геодезических измерений (определений)	$M_t = \sqrt{m_0^2 + m_1^2}$	—
19	610464,66	2199251,27	610464,66	2199251,27	Метод спутниковых геодезических измерений (определений)	$M_t = \sqrt{m_0^2 + m_1^2}$	—
20	610486,98	2199257,45	610486,98	2199257,45	Метод спутниковых геодезических измерений (определений)	$M_t = \sqrt{m_0^2 + m_1^2}$	—
18	610501,91	2199260,06	610501,91	2199260,06	Метод спутниковых геодезических измерений	$M_t = \sqrt{m_0^2 + m_1^2}$	—

КАРТА-ПЛАН ТЕРРИТОРИИ

Сведения об уточняемых земельных участках, необходимые для исправления реестровых ошибок
в сведениях о местоположении их границ

					(определений)		
5	610505,77	2199282,16	610505,77	2199282,16	Метод спутниковых геодезических измерений (определений)	$M_t = \sqrt{m_0^2 + m_1^2}$	—
н9У	—	—	610486,28	2199270,40	Метод спутниковых геодезических измерений (определений)	$M_t = \sqrt{m_0^2 + m_1^2}$	—
7	610486,65	2199269,37	—	—	Метод спутниковых геодезических измерений (определений)	$M_t = \sqrt{m_0^2 + m_1^2}$	—
9	610461,14	2199261,29	610461,14	2199261,29	Метод спутниковых геодезических измерений (определений)	$M_t = \sqrt{m_0^2 + m_1^2}$	—
21	610440,57	2199250,71	610440,57	2199250,71	Метод спутниковых геодезических измерений (определений)	$M_t = \sqrt{m_0^2 + m_1^2}$	—
22	610413,79	2199245,40	610413,79	2199245,40	Метод спутниковых геодезических измерений (определений)	$M_t = \sqrt{m_0^2 + m_1^2}$	—
23	610374,01	2199221,32	610374,01	2199221,32	Метод спутниковых геодезических измерений (определений)	$M_t = \sqrt{m_0^2 + m_1^2}$	—
24	610363,54	2199225,62	610363,54	2199225,62	Метод спутниковых геодезических измерений (определений)	$M_t = \sqrt{m_0^2 + m_1^2}$	—

КАРТА-ПЛАН ТЕРРИТОРИИ

Сведения об уточняемых земельных участках, необходимые для исправления реестровых ошибок
в сведениях о местоположении их границ

11	610357,13	2199236,09	610357,13	2199236,09	Метод спутниковых геодезических измерений (определений)	$M_t = \sqrt{m_0^2 + m_1^2}$	—
н13У	—	—	610335,00	2199270,71	Метод спутниковых геодезических измерений (определений)	$M_t = \sqrt{m_0^2 + m_1^2}$	—
н14У	—	—	610329,66	2199266,89	Метод спутниковых геодезических измерений (определений)	$M_t = \sqrt{m_0^2 + m_1^2}$	—
25	610335,45	2199270,00	—	—	Метод спутниковых геодезических измерений (определений)	$M_t = \sqrt{m_0^2 + m_1^2}$	—
26	610329,57	2199265,74	—	—	Метод спутниковых геодезических измерений (определений)	$M_t = \sqrt{m_0^2 + m_1^2}$	—
27	610354,83	2199219,58	610354,83	2199219,58	Метод спутниковых геодезических измерений (определений)	$M_t = \sqrt{m_0^2 + m_1^2}$	—
28	610356,08	2199210,47	610356,08	2199210,47	Метод спутниковых геодезических измерений (определений)	$M_t = \sqrt{m_0^2 + m_1^2}$	—
29	610256,25	2199150,06	610256,25	2199150,06	Метод спутниковых геодезических измерений (определений)	$M_t = \sqrt{m_0^2 + m_1^2}$	—
12	610261,45	2199141,52	610261,45	2199141,52	Метод спутниковых геодезических измерений (определений)	$M_t = \sqrt{m_0^2 + m_1^2}$	—

КАРТА-ПЛАН ТЕРРИТОРИИ

Сведения об уточняемых земельных участках, необходимые для исправления реестровых ошибок
в сведениях о местоположении их границ

					измерений (определений)		
30	610283,14	2199154,74	610283,14	2199154,74	Метод спутниковых геодезических измерений (определений)	$M_t = \sqrt{m_0^2 + m_1^2}$	—
31	610309,33	2199170,71	610309,33	2199170,71	Метод спутниковых геодезических измерений (определений)	$M_t = \sqrt{m_0^2 + m_1^2}$	—
13	610335,40	2199186,61	610335,40	2199186,61	Метод спутниковых геодезических измерений (определений)	$M_t = \sqrt{m_0^2 + m_1^2}$	—
14	610359,50	2199201,30	610359,50	2199201,30	Метод спутниковых геодезических измерений (определений)	$M_t = \sqrt{m_0^2 + m_1^2}$	—
15	610390,69	2199220,31	610390,69	2199220,31	Метод спутниковых геодезических измерений (определений)	$M_t = \sqrt{m_0^2 + m_1^2}$	—

2. Сведения о частях границ уточняемого земельного участка с кадастровым номером 53:11:0700502:550

Обозначение части границ		Горизонтальное проложение (S), м	Описание прохождения части границ	Сведения о согласовании местоположения границ(согласовано/спорное)
от т.	до т.			
1	2	3	4	5
15	16	29,34	—	—
16	17	27,88	—	—
17	19	23,88	—	—
19	20	23,16	—	—
20	18	15,16	—	—
18	5	22,43	—	—
5	н9У	22,76	—	согласовано

КАРТА-ПЛАН ТЕРРИТОРИИ

Сведения об уточняемых земельных участках, необходимые для исправления реестровых ошибок
в сведениях о местоположении их границ

н9У	9	26,74	—	согласовано
9	21	23,13	—	—
21	22	27,30	—	—
22	23	46,50	—	—
23	24	11,32	—	—
24	11	12,28	—	—
11	н13У	41,09	—	согласовано
н13У	н14У	6,57	—	согласовано
н14У	27	53,59	—	согласовано
27	28	9,20	—	—
28	29	116,69	—	—
29	12	10,00	—	—
12	30	25,40	—	—
30	31	30,68	—	—
31	13	30,54	—	—
13	14	28,22	—	—
14	15	36,53	—	—

3. Характеристики уточняемого земельного участка с кадастровым номером 53:11:0700502:550

№ п/п	Наименование характеристик земельного участка	Значение характеристики
1	2	3
1.	Адрес земельного участка	Новгородская обл., Новгородский муниципальный р-н, с/п Трубичинское, д. Ямно, уч. 34оп
1.1.	Сведения о местоположении земельного участка (при отсутствии адреса) в структурированном в соответствии с федеральной информационной адресной системой виде	—
1.2.	Дополнительные сведения о местоположении земельного участка	—
2.	Площадь земельного участка ± величина погрешности определения (вычисления) площади ($P \pm \Delta P$), м ²	3463±21
3.	Формула, примененная для вычисления предельной погрешности определения площади земельного участка, с подставленными значениями и итоговые (вычисленные) значения (ΔP), м ²	$\Delta P = 3,5 \cdot M_t \cdot \sqrt{P_{\text{ДОК}}} = 3,5 \cdot 0,10 \cdot \sqrt{3448} = 21$
4.	Площадь земельного участка согласно сведениям Единого государственного реестра недвижимости ($P_{\text{кад}}$), м ²	3448

КАРТА-ПЛАН ТЕРРИТОРИИ

Сведения об уточняемых земельных участках, необходимые для исправления реестровых ошибок
в сведениях о местоположении их границ

1	2	3
5.	Оценка расхождения P и $P_{\text{кад}}$ ($P - P_{\text{кад}}$), м^2	15
6.	Предельный минимальный и максимальный размеры земельного участка ($P_{\text{мин}}$ и $P_{\text{макс}}$), м^2	—
7.	Кадастровый или иной государственный учетный номер (инвентарный) здания, сооружения, объекта незавершенного строительства, расположенного на земельном участке	—
8.	Вид (виды) разрешенного использования	Земельные участки (территории) общего пользования
8.1.	Дополнительные сведения об использовании земельного участка	—
9.	Сведения о земельных участках (землях общего пользования, территории общего пользования), посредством которых обеспечивается доступ	—
10.	Иные сведения	—
4. Пояснения к сведениям об уточняемом земельном участке с кадастровым номером 53:11:0700502:550 :		
1.	—	

КАРТА-ПЛАН ТЕРРИТОРИИ

Сведения о зданиях, сооружениях, объектах незавершенного строительства, необходимые для исправления реестровых ошибок в сведениях об описании их местоположения

1. Сведения о характерных точках контура _____ здание _____ с кадастровым номером 53:11:0700502:219

вид объекта недвижимости (здание, сооружение, объект незавершенного строительства)

Система координат МСК-53

Зона № 2

Обозначение характерных точек контура	Содержатся в Едином государственном реестре недвижимости			Определены в ходе выполнения комплексных кадастровых работ			Метод определения координат	Формулы, примененные для расчета средней квадратической погрешности определения координат характерных точек границ (M _t), с подставленными в такие формулы значениями и итоговые (вычисленные) значения M _t , м
	Координаты, м		Радиус, м	Координаты, м		Радиус, м		
	X	Y	R	X	Y	R		
1	2	3	4	5	6	7	8	9
н310	—	—	—	610104,65	2199408,33	—	Метод спутниковых геодезических измерений (определений)	$M_t = \sqrt{m_0^2 + m_1^2}$
н320	—	—	—	610101,05	2199414,68	—	Метод спутниковых геодезических измерений (определений)	$M_t = \sqrt{m_0^2 + m_1^2}$
н330	—	—	—	610093,22	2199410,24	—	Метод спутниковых геодезических измерений (определений)	$M_t = \sqrt{m_0^2 + m_1^2}$
н340	—	—	—	610096,82	2199403,89	—	Метод спутниковых геодезических измерений (определений)	$M_t = \sqrt{m_0^2 + m_1^2}$
31	610097,41	2199403,12	—	—	—	—	Метод спутниковых геодезических измерений (определений)	$M_t = \sqrt{m_0^2 + m_1^2}$
32	610105,13	2199407,75	—	—	—	—	Метод спутниковых геодезических измерений	$M_t = \sqrt{m_0^2 + m_1^2}$

КАРТА-ПЛАН ТЕРРИТОРИИ

Сведения о зданиях, сооружениях, объектах незавершенного строительства, необходимые для исправления реестровых ошибок в сведениях об описании их местоположения

							(определений)	
33	610101,37	2199414,0 1	—	—	—	—	Метод спутниковых геодезических измерений (определений)	$M_t = \sqrt{m_0^2 + m_1^2}$
34	610093,65	2199409,3 8	—	—	—	—	Метод спутниковых геодезических измерений (определений)	$M_t = \sqrt{m_0^2 + m_1^2}$
н310	—	—	—	610104,65	2199408, 33	—	Метод спутниковых геодезических измерений (определений)	$M_t = \sqrt{m_0^2 + m_1^2}$

2. Иные сведения об объекте недвижимости с кадастровым номером 53:11:0700502:219

1. —

3. Пояснения к сведениям об объекте недвижимости с кадастровым номером 53:11:0700502:219

1. —

1. Сведения о характерных точках контура _____ здание _____ с кадастровым номером 53:11:0700502:280

вид объекта недвижимости (здание, сооружение, объект незавершенного строительства)

Система координат МСК-53

Зона № 2

Обозначение характерных точек контура	Содержатся в Едином государственном реестре недвижимости			Определены в ходе выполнения комплексных кадастровых работ			Метод определения координат	Формулы, примененные для расчета средней квадратической погрешности определения координат характерных точек границ (M_t), с подставленными в такие формулы значениями и итоговые (вычисленные) значения M_t , м
	Координаты, м		Радиус, м	Координаты, м		Радиус, м		
	X	Y	R	X	Y	R		
1	2	3	4	5	6	7	8	9

КАРТА-ПЛАН ТЕРРИТОРИИ

Сведения о зданиях, сооружениях, объектах незавершенного строительства, необходимые для исправления реестровых ошибок в сведениях об описании их местоположения

н190	—	—	—	609992,37	2199513, 94	—	Метод спутниковых геодезических измерений (определений)	$M_t = \sqrt{m_0^2 + m_1^2}$
н200	—	—	—	609998,06	2199517, 07	—	Метод спутниковых геодезических измерений (определений)	$M_t = \sqrt{m_0^2 + m_1^2}$
н210	—	—	—	609994,95	2199522, 72	—	Метод спутниковых геодезических измерений (определений)	$M_t = \sqrt{m_0^2 + m_1^2}$
н220	—	—	—	609990,36	2199520, 20	—	Метод спутниковых геодезических измерений (определений)	$M_t = \sqrt{m_0^2 + m_1^2}$
н230	—	—	—	609992,00	2199517, 21	—	Метод спутниковых геодезических измерений (определений)	$M_t = \sqrt{m_0^2 + m_1^2}$
н240	—	—	—	609990,90	2199516, 60	—	Метод спутниковых геодезических измерений (определений)	$M_t = \sqrt{m_0^2 + m_1^2}$
н250	—	—	—	609991,45	2199515, 60	—	Метод спутниковых геодезических измерений (определений)	$M_t = \sqrt{m_0^2 + m_1^2}$
19	609999,06	2199517,6 6	—	—	—	—	Метод спутниковых геодезических измерений (определений)	$M_t = \sqrt{m_0^2 + m_1^2}$
20	609995,95	2199523,3 1	—	—	—	—	Метод спутниковых геодезических измерений (определений)	$M_t = \sqrt{m_0^2 + m_1^2}$

КАРТА-ПЛАН ТЕРРИТОРИИ

Сведения о зданиях, сооружениях, объектах незавершенного строительства, необходимые для исправления реестровых ошибок в сведениях об описании их местоположения

							измерений (определений)	
21	609991,36	2199520,7 9	—	—	—	—	Метод спутниковых геодезических измерений (определений)	$M_t = \sqrt{m_0^2 + m_1^2}$
22	609993,00	2199517,8 0	—	—	—	—	Метод спутниковых геодезических измерений (определений)	$M_t = \sqrt{m_0^2 + m_1^2}$
23	609991,90	2199517,1 9	—	—	—	—	Метод спутниковых геодезических измерений (определений)	$M_t = \sqrt{m_0^2 + m_1^2}$
24	609992,45	2199516,1 9	—	—	—	—	Метод спутниковых геодезических измерений (определений)	$M_t = \sqrt{m_0^2 + m_1^2}$
25	609993,37	2199514,5 3	—	—	—	—	Метод спутниковых геодезических измерений (определений)	$M_t = \sqrt{m_0^2 + m_1^2}$
н190	—	—	—	609992,37	2199513, 94	—	Метод спутниковых геодезических измерений (определений)	$M_t = \sqrt{m_0^2 + m_1^2}$

2. Иные сведения об объекте недвижимости с кадастровым номером 53:11:0700502:280

1. —

3. Пояснения к сведениям об объекте недвижимости с кадастровым номером 53:11:0700502:280

1. —

КАРТА-ПЛАН ТЕРРИТОРИИ

Сведения о зданиях, сооружениях, объектах незавершенного строительства, необходимые для исправления реестровых ошибок в сведениях об описании их местоположения

1. Сведения о характерных точках контура _____ здание _____ с кадастровым номером 53:11:0700502:282
вид объекта недвижимости (здание, сооружение, объект незавершенного строительства)

Система координат МСК-53

Зона № 2

Обозначение характерных точек контура	Содержатся в Едином государственном реестре недвижимости			Определены в ходе выполнения комплексных кадастровых работ			Метод определения координат	Формулы, примененные для расчета средней квадратической погрешности определения координат характерных точек границ (M _t), с подставленными в такие формулы значениями и итоговые (вычисленные) значения M _t , м
	Координаты, м		Радиус, м	Координаты, м		Радиус, м		
	X	Y	R	X	Y	R		
1	2	3	4	5	6	7	8	9
н260	—	—	—	610005,88	2199501,81	—	Метод спутниковых геодезических измерений (определений)	$M_t = \sqrt{m_0^2 + m_1^2}$
н270	—	—	—	610000,67	2199511,63	—	Метод спутниковых геодезических измерений (определений)	$M_t = \sqrt{m_0^2 + m_1^2}$
н280	—	—	—	609994,48	2199508,53	—	Метод спутниковых геодезических измерений (определений)	$M_t = \sqrt{m_0^2 + m_1^2}$
н290	—	—	—	609990,50	2199505,39	—	Метод спутниковых геодезических измерений (определений)	$M_t = \sqrt{m_0^2 + m_1^2}$
н300	—	—	—	609995,34	2199496,26	—	Метод спутниковых геодезических измерений (определений)	$M_t = \sqrt{m_0^2 + m_1^2}$
26	610007,13	2199502,45	—	—	—	—	Метод спутниковых геодезических измерений	$M_t = \sqrt{m_0^2 + m_1^2}$

КАРТА-ПЛАН ТЕРРИТОРИИ

Сведения о зданиях, сооружениях, объектах незавершенного строительства, необходимые для исправления реестровых ошибок в сведениях об описании их местоположения

							(определений)	
27	610001,92	2199512,2 7	—	—	—	—	Метод спутниковых геодезических измерений (определений)	$M_t = \sqrt{m_0^2 + m_1^2}$
28	609995,73	2199509,1 7	—	—	—	—	Метод спутниковых геодезических измерений (определений)	$M_t = \sqrt{m_0^2 + m_1^2}$
29	609991,75	2199506,0 3	—	—	—	—	Метод спутниковых геодезических измерений (определений)	$M_t = \sqrt{m_0^2 + m_1^2}$
30	609996,59	2199496,9 0	—	—	—	—	Метод спутниковых геодезических измерений (определений)	$M_t = \sqrt{m_0^2 + m_1^2}$
n260	—	—	—	610005,88	2199501, 81	—	Метод спутниковых геодезических измерений (определений)	$M_t = \sqrt{m_0^2 + m_1^2}$

2. Иные сведения об объекте недвижимости с кадастровым номером 53:11:0700502:282

1. —

3. Пояснения к сведениям об объекте недвижимости с кадастровым номером 53:11:0700502:282

1. —

1. Сведения о характерных точках контура _____ здание _____ с кадастровым номером 53:11:0700502:393

вид объекта недвижимости (здание, сооружение, объект незавершенного строительства)

КАРТА-ПЛАН ТЕРРИТОРИИ

Сведения о зданиях, сооружениях, объектах незавершенного строительства, необходимые для исправления реестровых ошибок в сведениях об описании их местоположения

Обозначение характерных точек контура	Содержатся в Едином государственном реестре недвижимости			Определены в ходе выполнения комплексных кадастровых работ			Метод определения координат	Формулы, примененные для расчета средней квадратической погрешности определения координат характерных точек границ (M _t), с подставленными в такие формулы значениями и итоговые (вычисленные) значения M _t , м
	Координаты, м		Радиус, м	Координаты, м		Радиус, м		
	X	Y	R	X	Y	R		
1	2	3	4	5	6	7	8	9
н150	—	—	—	610008,00	2199394,23	—	Метод спутниковых геодезических измерений (определений)	$M_t = \sqrt{m_0^2 + m_1^2}$
н160	—	—	—	610002,76	2199402,47	—	Метод спутниковых геодезических измерений (определений)	$M_t = \sqrt{m_0^2 + m_1^2}$
н170	—	—	—	609995,92	2199398,14	—	Метод спутниковых геодезических измерений (определений)	$M_t = \sqrt{m_0^2 + m_1^2}$
н180	—	—	—	610001,14	2199389,89	—	Метод спутниковых геодезических измерений (определений)	$M_t = \sqrt{m_0^2 + m_1^2}$
15	610003,34	2199390,13	—	—	—	—	Метод спутниковых геодезических измерений (определений)	$M_t = \sqrt{m_0^2 + m_1^2}$
16	610010,20	2199394,47	—	—	—	—	Метод спутниковых геодезических измерений (определений)	$M_t = \sqrt{m_0^2 + m_1^2}$
17	610004,96	2199402,71	—	—	—	—	Метод спутниковых геодезических измерений	$M_t = \sqrt{m_0^2 + m_1^2}$

КАРТА-ПЛАН ТЕРРИТОРИИ

Сведения о зданиях, сооружениях, объектах незавершенного строительства, необходимые для исправления реестровых ошибок в сведениях об описании их местоположения

							(определений)	
18	609998,12	2199398,3 8	—	—	—	—	Метод спутниковых геодезических измерений (определений)	$M_t = \sqrt{m_0^2 + m_1^2}$
n150	—	—	—	610008,00	2199394, 23	—	Метод спутниковых геодезических измерений (определений)	$M_t = \sqrt{m_0^2 + m_1^2}$

2. Иные сведения об объекте недвижимости с кадастровым номером 53:11:0700502:393

1. —

3. Пояснения к сведениям об объекте недвижимости с кадастровым номером 53:11:0700502:393

1. —

1. Сведения о характерных точках контура _____ здание с кадастровым номером 53:11:0700502:394

вид объекта недвижимости (здание, сооружение, объект незавершенного строительства)

Система координат МСК-53

Зона № 2

Обозначение характерных точек контура	Содержатся в Едином государственном реестре недвижимости			Определены в ходе выполнения комплексных кадастровых работ			Метод определения координат	Формулы, примененные для расчета средней квадратической погрешности определения координат характерных точек границ (M_t), с подставленными в такие формулы значениями и итоговые (вычисленные) значения M_t , м
	Координаты, м		Радиус, м	Координаты, м		Радиус, м		
	X	Y	R	X	Y	R		
1	2	3	4	5	6	7	8	9
n110	—	—	—	610018,20	2199377, 82	—	Метод спутниковых геодезических измерений (определений)	$M_t = \sqrt{m_0^2 + m_1^2}$

КАРТА-ПЛАН ТЕРРИТОРИИ

Сведения о зданиях, сооружениях, объектах незавершенного строительства, необходимые для исправления реестровых ошибок в сведениях об описании их местоположения

н120	—	—	—	610013,32	2199386, 28	—	Метод спутниковых геодезических измерений (определений)	$M_t = \sqrt{m_0^2 + m_1^2}$
н130	—	—	—	610003,02	2199380, 12	—	Метод спутниковых геодезических измерений (определений)	$M_t = \sqrt{m_0^2 + m_1^2}$
н140	—	—	—	610008,02	2199371, 60	—	Метод спутниковых геодезических измерений (определений)	$M_t = \sqrt{m_0^2 + m_1^2}$
11	610020,25	2199377,7 2	—	—	—	—	Метод спутниковых геодезических измерений (определений)	$M_t = \sqrt{m_0^2 + m_1^2}$
12	610015,37	2199386,1 8	—	—	—	—	Метод спутниковых геодезических измерений (определений)	$M_t = \sqrt{m_0^2 + m_1^2}$
13	610005,07	2199380,0 2	—	—	—	—	Метод спутниковых геодезических измерений (определений)	$M_t = \sqrt{m_0^2 + m_1^2}$
14	610010,07	2199371,5 0	—	—	—	—	Метод спутниковых геодезических измерений (определений)	$M_t = \sqrt{m_0^2 + m_1^2}$
н110	—	—	—	610018,20	2199377, 82	—	Метод спутниковых геодезических измерений (определений)	$M_t = \sqrt{m_0^2 + m_1^2}$

КАРТА-ПЛАН ТЕРРИТОРИИ

Сведения о зданиях, сооружениях, объектах незавершенного строительства, необходимые для исправления реестровых ошибок в сведениях об описании их местоположения

2. Иные сведения об объекте недвижимости с кадастровым номером 53:11:0700502:394

1. —

3. Пояснения к сведениям об объекте недвижимости с кадастровым номером 53:11:0700502:394

1. —

1. Сведения о характерных точках контура _____ здание _____ с кадастровым номером 53:11:0700502:398

вид объекта недвижимости (здание, сооружение, объект незавершенного строительства)

Система координат МСК-53

Зона № 2

Обозначение характерных точек контура	Содержатся в Едином государственном реестре недвижимости			Определены в ходе выполнения комплексных кадастровых работ			Метод определения координат	Формулы, примененные для расчета средней квадратической погрешности определения координат характерных точек границ (M_t), с подставленными в такие формулы значениями и итоговые (вычисленные) значения M_t , м
	Координаты, м		Радиус, м	Координаты, м		Радиус, м		
	X	Y	R	X	Y	R		
1	2	3	4	5	6	7	8	9
н390	—	—	—	610141,50	2199387,69	—	Метод спутниковых геодезических измерений (определений)	$M_t = \sqrt{m_0^2 + m_1^2}$
н400	—	—	—	610145,84	2199390,26	—	Метод спутниковых геодезических измерений (определений)	$M_t = \sqrt{m_0^2 + m_1^2}$
н410	—	—	—	610144,30	2199392,87	—	Метод спутниковых геодезических измерений (определений)	$M_t = \sqrt{m_0^2 + m_1^2}$
н420	—	—	—	610139,96	2199390,30	—	Метод спутниковых геодезических измерений	$M_t = \sqrt{m_0^2 + m_1^2}$

КАРТА-ПЛАН ТЕРРИТОРИИ

Сведения о зданиях, сооружениях, объектах незавершенного строительства, необходимые для исправления реестровых ошибок в сведениях об описании их местоположения

							(определений)	
39	610141,99	2199388,2 0	—	—	—	—	Метод спутниковых геодезических измерений (определений)	$M_t = \sqrt{m_0^2 + m_1^2}$
40	610146,33	2199390,7 7	—	—	—	—	Метод спутниковых геодезических измерений (определений)	$M_t = \sqrt{m_0^2 + m_1^2}$
41	610144,79	2199393,3 8	—	—	—	—	Метод спутниковых геодезических измерений (определений)	$M_t = \sqrt{m_0^2 + m_1^2}$
42	610140,45	2199390,8 1	—	—	—	—	Метод спутниковых геодезических измерений (определений)	$M_t = \sqrt{m_0^2 + m_1^2}$
н390	—	—	—	610141,50	2199387, 69	—	Метод спутниковых геодезических измерений (определений)	$M_t = \sqrt{m_0^2 + m_1^2}$

2. Иные сведения об объекте недвижимости с кадастровым номером 53:11:0700502:398

1. —

3. Пояснения к сведениям об объекте недвижимости с кадастровым номером 53:11:0700502:398

1. —

1. Сведения о характерных точках контура _____ здание _____ с кадастровым номером 53:11:0700502:402

вид объекта недвижимости (здание, сооружение, объект незавершенного строительства)

КАРТА-ПЛАН ТЕРРИТОРИИ

Сведения о зданиях, сооружениях, объектах незавершенного строительства, необходимые для исправления реестровых ошибок в сведениях об описании их местоположения

Обозначение характерных точек контура	Содержатся в Едином государственном реестре недвижимости			Определены в ходе выполнения комплексных кадастровых работ			Метод определения координат	Формулы, примененные для расчета средней квадратической погрешности определения координат характерных точек границ (M _t), с подставленными в такие формулы значениями и итоговые (вычисленные) значения M _t , м
	Координаты, м		Радиус, м	Координаты, м		Радиус, м		
	X	Y	R	X	Y	R		
1	2	3	4	5	6	7	8	9
н1О	—	—	—	610095,58	2199257,16	—	Метод спутниковых геодезических измерений (определений)	$M_t = \sqrt{m_0^2 + m_1^2}$
н2О	—	—	—	610090,30	2199264,44	—	Метод спутниковых геодезических измерений (определений)	$M_t = \sqrt{m_0^2 + m_1^2}$
н3О	—	—	—	610085,84	2199261,21	—	Метод спутниковых геодезических измерений (определений)	$M_t = \sqrt{m_0^2 + m_1^2}$
н4О	—	—	—	610084,48	2199263,07	—	Метод спутниковых геодезических измерений (определений)	$M_t = \sqrt{m_0^2 + m_1^2}$
н5О	—	—	—	610081,64	2199261,00	—	Метод спутниковых геодезических измерений (определений)	$M_t = \sqrt{m_0^2 + m_1^2}$
н6О	—	—	—	610088,29	2199251,85	—	Метод спутниковых геодезических измерений (определений)	$M_t = \sqrt{m_0^2 + m_1^2}$
н7О	—	—	—	610089,90	2199253,02	—	Метод спутниковых геодезических измерений	$M_t = \sqrt{m_0^2 + m_1^2}$

КАРТА-ПЛАН ТЕРРИТОРИИ

Сведения о зданиях, сооружениях, объектах незавершенного строительства, необходимые для исправления реестровых ошибок в сведениях об описании их местоположения

							(определений)	
н80	—	—	—	610090,57	2199252, 10	—	Метод спутниковых геодезических измерений (определений)	$M_t = \sqrt{m_0^2 + m_1^2}$
н90	—	—	—	610091,33	2199252, 66	—	Метод спутниковых геодезических измерений (определений)	$M_t = \sqrt{m_0^2 + m_1^2}$
н100	—	—	—	610090,67	2199253, 58	—	Метод спутниковых геодезических измерений (определений)	$M_t = \sqrt{m_0^2 + m_1^2}$
1	610095,19	2199255,6 0	—	—	—	—	Метод спутниковых геодезических измерений (определений)	$M_t = \sqrt{m_0^2 + m_1^2}$
2	610089,91	2199262,8 8	—	—	—	—	Метод спутниковых геодезических измерений (определений)	$M_t = \sqrt{m_0^2 + m_1^2}$
3	610085,45	2199259,6 5	—	—	—	—	Метод спутниковых геодезических измерений (определений)	$M_t = \sqrt{m_0^2 + m_1^2}$
4	610084,09	2199261,5 1	—	—	—	—	Метод спутниковых геодезических измерений (определений)	$M_t = \sqrt{m_0^2 + m_1^2}$
5	610081,25	2199259,4 4	—	—	—	—	Метод спутниковых геодезических измерений (определений)	$M_t = \sqrt{m_0^2 + m_1^2}$

КАРТА-ПЛАН ТЕРРИТОРИИ

Сведения о зданиях, сооружениях, объектах незавершенного строительства, необходимые для исправления реестровых ошибок в сведениях об описании их местоположения

6	610087,90	2199250,2 9	—	—	—	—	Метод спутниковых геодезических измерений (определений)	$M_t = \sqrt{m_0^2 + m_1^2}$
7	610089,51	2199251,4 6	—	—	—	—	Метод спутниковых геодезических измерений (определений)	$M_t = \sqrt{m_0^2 + m_1^2}$
8	610090,18	2199250,5 4	—	—	—	—	Метод спутниковых геодезических измерений (определений)	$M_t = \sqrt{m_0^2 + m_1^2}$
9	610090,94	2199251,1 0	—	—	—	—	Метод спутниковых геодезических измерений (определений)	$M_t = \sqrt{m_0^2 + m_1^2}$
10	610090,28	2199252,0 2	—	—	—	—	Метод спутниковых геодезических измерений (определений)	$M_t = \sqrt{m_0^2 + m_1^2}$
н1О	—	—	—	610095,58	2199257, 16	—	Метод спутниковых геодезических измерений (определений)	$M_t = \sqrt{m_0^2 + m_1^2}$

2. Иные сведения об объекте недвижимости с кадастровым номером 53:11:0700502:402

1. —

3. Пояснения к сведениям об объекте недвижимости с кадастровым номером 53:11:0700502:402

1. —

КАРТА-ПЛАН ТЕРРИТОРИИ

Сведения о зданиях, сооружениях, объектах незавершенного строительства, необходимые для исправления реестровых ошибок в сведениях об описании их местоположения

1. Сведения о характерных точках контура _____ здание _____ с кадастровым номером 53:11:0700502:403
вид объекта недвижимости (здание, сооружение, объект незавершенного строительства)

Система координат МСК-53

Зона № 2

Обозначение характерных точек контура	Содержатся в Едином государственном реестре недвижимости			Определены в ходе выполнения комплексных кадастровых работ			Метод определения координат	Формулы, примененные для расчета средней квадратической погрешности определения координат характерных точек границ (M _t), с подставленными в такие формулы значениями и итоговые (вычисленные) значения M _t , м
	Координаты, м		Радиус, м	Координаты, м		Радиус, м		
	X	Y	R	X	Y	R		
1	2	3	4	5	6	7	8	9
н350	—	—	—	610168,02	2199308,78	—	Метод спутниковых геодезических измерений (определений)	$M_t = \sqrt{m_0^2 + m_1^2}$
н360	—	—	—	610173,31	2199312,15	—	Метод спутниковых геодезических измерений (определений)	$M_t = \sqrt{m_0^2 + m_1^2}$
н370	—	—	—	610168,75	2199319,28	—	Метод спутниковых геодезических измерений (определений)	$M_t = \sqrt{m_0^2 + m_1^2}$
н380	—	—	—	610163,47	2199315,91	—	Метод спутниковых геодезических измерений (определений)	$M_t = \sqrt{m_0^2 + m_1^2}$
35	610168,72	2199307,99	—	—	—	—	Метод спутниковых геодезических измерений (определений)	$M_t = \sqrt{m_0^2 + m_1^2}$
36	610174,01	2199311,36	—	—	—	—	Метод спутниковых геодезических измерений	$M_t = \sqrt{m_0^2 + m_1^2}$

КАРТА-ПЛАН ТЕРРИТОРИИ

Сведения о зданиях, сооружениях, объектах незавершенного строительства, необходимые для исправления реестровых ошибок в сведениях об описании их местоположения

							(определений)	
37	610169,45	2199318,4 9	—	—	—	—	Метод спутниковых геодезических измерений (определений)	$M_t = \sqrt{m_0^2 + m_1^2}$
38	610164,17	2199315,1 2	—	—	—	—	Метод спутниковых геодезических измерений (определений)	$M_t = \sqrt{m_0^2 + m_1^2}$
н350	—	—	—	610168,02	2199308, 78	—	Метод спутниковых геодезических измерений (определений)	$M_t = \sqrt{m_0^2 + m_1^2}$

2. Иные сведения об объекте недвижимости с кадастровым номером 53:11:0700502:403

1. —

3. Пояснения к сведениям об объекте недвижимости с кадастровым номером 53:11:0700502:403

1. —

КАРТА-ПЛАН ТЕРРИТОРИИ


Схема границ земельных участков

Основной лист



Масштаб 1: 4572

Условные обозначения:

-  — область выносного листа,
- 23** — номер выносного листа.

Остальные обозначения приведены на отдельной странице в конце раздела.

КАРТА-ПЛАН ТЕРРИТОРИИ
Схема границ земельных участков

Выносной лист №1



Масштаб 1:500

Условные обозначения приведены на отдельной странице в конце раздела.

КАРТА-ПЛАН ТЕРРИТОРИИ
Схема границ земельных участков

Выносной лист №2



Масштаб 1:500

Условные обозначения приведены на отдельной странице в конце раздела.

КАРТА-ПЛАН ТЕРРИТОРИИ
Схема границ земельных участков

Выносной лист №3



Масштаб 1:500

Условные обозначения приведены на отдельной странице в конце раздела.

КАРТА-ПЛАН ТЕРРИТОРИИ
Схема границ земельных участков

Выносной лист №4



Масштаб 1:500

Условные обозначения приведены на отдельной странице в конце раздела.

КАРТА-ПЛАН ТЕРРИТОРИИ
Схема границ земельных участков

Выносной лист №5



Масштаб 1:500

Условные обозначения приведены на отдельной странице в конце раздела.

КАРТА-ПЛАН ТЕРРИТОРИИ
Схема границ земельных участков

Выносной лист №6



Масштаб 1:500

Условные обозначения приведены на отдельной странице в конце раздела.

КАРТА-ПЛАН ТЕРРИТОРИИ
Схема границ земельных участков

Выносной лист №7



Масштаб 1:500

Условные обозначения приведены на отдельной странице в конце раздела.

КАРТА-ПЛАН ТЕРРИТОРИИ
Схема границ земельных участков

Выносной лист №8



Масштаб 1:500

Условные обозначения приведены на отдельной странице в конце раздела.

КАРТА-ПЛАН ТЕРРИТОРИИ
Схема границ земельных участков

Выносной лист №9



Масштаб 1:500

Условные обозначения приведены на отдельной странице в конце раздела.

КАРТА-ПЛАН ТЕРРИТОРИИ
Схема границ земельных участков

Выносной лист №10



Масштаб 1:500

Условные обозначения приведены на отдельной странице в конце раздела.

КАРТА-ПЛАН ТЕРРИТОРИИ
Схема границ земельных участков

Выносной лист №11



Масштаб 1:500

Условные обозначения приведены на отдельной странице в конце раздела.

КАРТА-ПЛАН ТЕРРИТОРИИ
Схема границ земельных участков

Выносной лист №12



Масштаб 1:500

Условные обозначения приведены на отдельной странице в конце раздела.

КАРТА-ПЛАН ТЕРРИТОРИИ
Схема границ земельных участков

Выносной лист №13



Масштаб 1:500

Условные обозначения приведены на отдельной странице в конце раздела.

КАРТА-ПЛАН ТЕРРИТОРИИ
Схема границ земельных участков

Выносной лист №14



Масштаб 1:500

Условные обозначения приведены на отдельной странице в конце раздела.

КАРТА-ПЛАН ТЕРРИТОРИИ
Схема границ земельных участков

Выносной лист №16



Масштаб 1:500

Условные обозначения приведены на отдельной странице в конце раздела.

КАРТА-ПЛАН ТЕРРИТОРИИ
Схема границ земельных участков

Выносной лист №17



Масштаб 1:500

Условные обозначения приведены на отдельной странице в конце раздела.

КАРТА-ПЛАН ТЕРРИТОРИИ
Схема границ земельных участков

Выносной лист №18



Масштаб 1:500

Условные обозначения приведены на отдельной странице в конце раздела.

КАРТА-ПЛАН ТЕРРИТОРИИ
Схема границ земельных участков

Выносной лист №19



Масштаб 1:500

Условные обозначения приведены на отдельной странице в конце раздела.

КАРТА-ПЛАН ТЕРРИТОРИИ

Схема границ земельных участков

Выносной лист №20



Масштаб 1:500

Условные обозначения приведены на отдельной странице в конце раздела.

КАРТА-ПЛАН ТЕРРИТОРИИ
Схема границ земельных участков






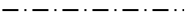




Выносной лист №21



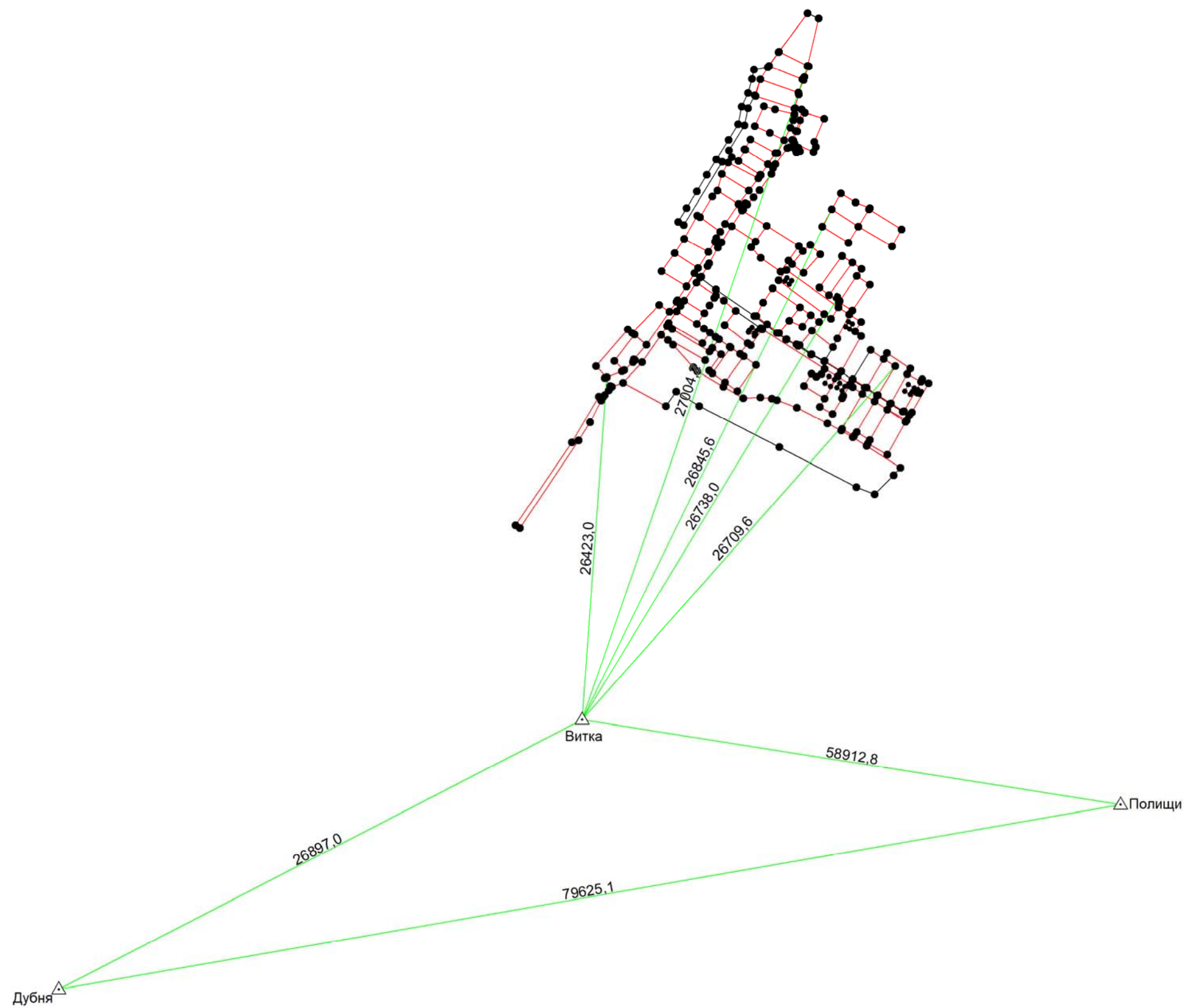
Масштаб 1:500

Условные обозначения приведены на отдельной странице в конце раздела.

КАРТА-ПЛАН ТЕРРИТОРИИ
Схема границ земельных участков**Условные обозначения:**

- | | |
|---|---|
|  | – существующая часть границы земельного участка, |
|  | – вновь образованная или уточненная часть границы земельного участка, |
|  | – характерная точка границы земельного участка, |
|  | – часть контура здания, сооружения, объекта незавершенного строительства, образованного проекцией существующего наземного конструктивного элемента здания, сооружения, объекта незавершенного строительства, |
|  | – часть контура здания, сооружения, объекта незавершенного строительства, образованного проекцией вновь образованного наземного конструктивного элемента здания, сооружения, объекта незавершенного строительства, |
|  | – часть контура здания, сооружения, объекта незавершенного строительства, образованного проекцией существующего надземного конструктивного элемента здания, сооружения, объекта незавершенного строительства, |
|  | – часть контура здания, сооружения, объекта незавершенного строительства, образованного проекцией вновь образованного надземного конструктивного элемента здания, сооружения, объекта незавершенного строительства, |
|  | – часть контура здания, сооружения, объекта незавершенного строительства, образованного проекцией существующего подземного конструктивного элемента здания, сооружения, объекта незавершенного строительства, |
|  | – часть контура здания, сооружения, объекта незавершенного строительства, образованного проекцией вновь образованного подземного конструктивного элемента здания, сооружения, объекта незавершенного строительства, |
|  | – характерная точка контура здания, |

















КАРТА-ПЛАН ТЕРРИТОРИИ Схема геодезических построений



КАРТА-ПЛАН ТЕРРИТОРИИ

Схема геодезических построений

Условные обозначения:

	– существующая часть границы земельного участка,		– вновь образованная или уточненная часть границы земельного участка,
	– характерная точка границы земельного участка,		– характерная точка контура здания,
	– часть контура здания, сооружения, объекта незавершенного строительства, образованного проекцией существующего наземного конструктивного элемента здания, сооружения, объекта незавершенного строительства,		– часть контура здания, сооружения, объекта незавершенного строительства, образованного проекцией вновь образованного наземного конструктивного элемента здания, сооружения, объекта незавершенного строительства,
	– часть контура здания, сооружения, объекта незавершенного строительства, образованного проекцией существующего надземного конструктивного элемента здания, сооружения, объекта незавершенного строительства,		– часть контура здания, сооружения, объекта незавершенного строительства, образованного проекцией вновь образованного надземного конструктивного элемента здания, сооружения, объекта незавершенного строительства,
	– часть контура здания, сооружения, объекта незавершенного строительства, образованного проекцией существующего подземного конструктивного элемента здания, сооружения, объекта незавершенного строительства,		– часть контура здания, сооружения, объекта незавершенного строительства, образованного проекцией вновь образованного подземного конструктивного элемента здания, сооружения, объекта незавершенного строительства,
	– пункт государственной геодезической сети,		– пункт опорной межевой сети,
	– направления геодезических построений при создании съемочного обоснования,		– направления геодезических построений при определении координат характерных точек границ земельного участка,
	контур здания, сооружения, объекта незавершенного строительства, размеры которого не могут быть переданы в масштабе графической части		контур сооружения, объекта незавершенного строительства, представляющий собой окружность, размеры которой не могут быть переданы в масштабе графической части